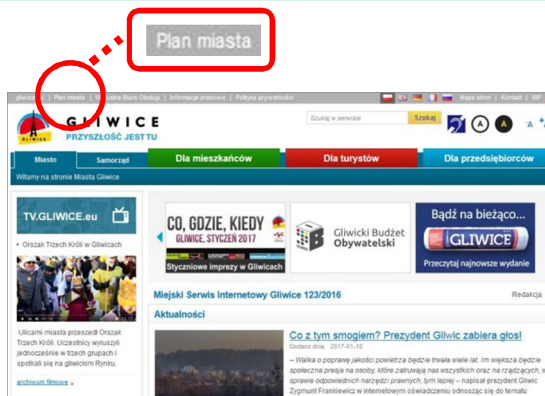


JAK WYSZUKAĆ INFORMACJE O OBIEKCIE POD KĄTEM BUDŻETU OBYWATELSKIEGO ?

4 KROKI

1

Na oficjalnej stronie Urzędu Miejskiego w Gliwicach dostępnej poprzez wpisanie adresu **www.gliwice.eu** kliknij myszką w **PLAN MIASTA**



2



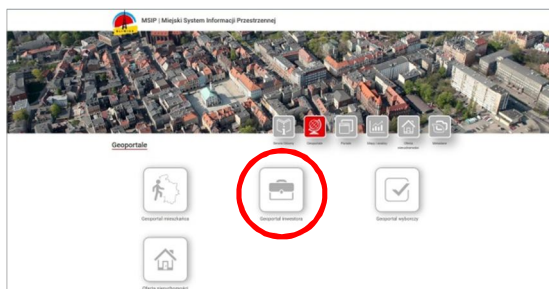
Wybierz **Geoportale** poprzez kliknięcie w czerwony kwadrat z globusem



3

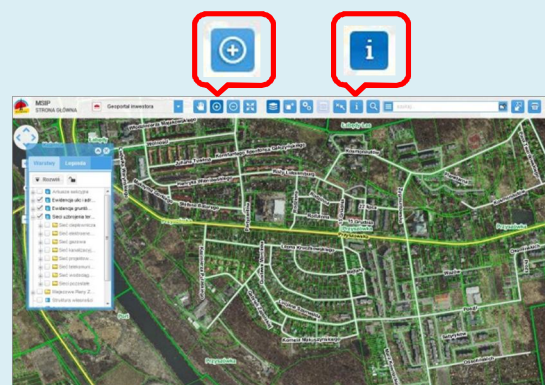


Wybierz **Geoportal inwestora** poprzez kliknięcie kwadratu z teczką



4

Kliknij w niebieską kostkę „kółko z plusem” w pasku ikon i klikając wielokrotnie na mapie przybliż interesujący Cię fragment Gliwic. Następnie kliknij w niebieską kostkę z literką „i” i kliknij w obiekt na mapie (np. działkę)



| Informacje o obiekcie | Wartość |
|-----------------------|--------------------|
| Atrybut | |
| Obręb | Stare Miasto |
| Numer | 1671 |
| Pole powierzchni [m2] | 5138 |
| Identyfikator | 246601_1.0054.1671 |
| Struktura własności | Własność: Gmina |

-- wybierz opcję --

Działki - EGB Granica miasta Obręb - EGB

W otwartym okienku przedstawione są podstawowe informacje o obiekcie. Dla działki będą to m.in.: numer działki, pole powierzchni, struktura własności

SZUKANE INFORMACJE