



MIEJSKI SERWIS INFORMACYJNY GLIWICE



26/2012 (592) czwartek, 28 czerwca 2012 r.

ISSN: 1642-1108

TYGODNIK BEZPŁATNY

4

Prezydent o bramkach

Czy przy bramkach ustawionych na gliwickiej części autostrady A4 muszą tworzyć się korki? Prezydent Gliwic prosi premiera Tuska o zmiany w systemie poboru opłat.

8

Ulicznicy na start!

Rusza 6. Międzynarodowy Festiwal Artystów Ulicy „Ulicznicy”. Pierwszy weekend tej wakacyjnej imprezy będzie przebiegać pod hasłem Fire, Drums & Juggling Days. W programie: muzyka, ogień i żonglowanie.

9

Nauka w centrum

Nauka przez zabawę to najlepsza forma zdobywania wiedzy – nie tylko dla najmłodszych. Dlatego w naszym mieście może powstać Centrum Nauki na wzór CN Kopernik, które z powodzeniem działa w Warszawie.

Zabawa pod znakiem

NIVEA

Krem NIVEA w charakterystycznym niebieskim pudełku znają chyba wszyscy. Przed rokiem ta popularna na całym świecie marka świętowała swoje 100. urodziny. Z tej okazji firma NIVEA Polska postanowiła ufundować i wybudować w całym kraju 100 placów zabaw. Jeden z nich właśnie powstaje w Gliwicach. Gdzie?

Przeczytaj na stronie 3.

fot. materiały prasowe MZUK



30.06.2012

INDUSTRIADA

ŚWIĘTO SZLAKU ZABYTEKÓW TECHNIKI

Nadchodzi INDUSTRIADA, czyli Święto Szlaku Zabytków Techniki województwa śląskiego. Popularyzuje unikalną trasę, na której znajduje się 36 najciekawszych obiektów dziedzictwa przemysłowego w naszym regionie. Są wśród nich 3 gliwickie: Radiostacja, Oddział Odlewnictwa Artystycznego oraz Muzeum Techniki Sanitarnej. 30 czerwca warto odwiedzić przynajmniej niektóre z tych miejsc. Atrakcji będzie sporo. W 22 miastach województwa przygotowano 228 imprez – łącznie ponad 300 godzin wydarzeń i atrakcji. Co będzie się działo w naszym mieście?

Zobacz na stronie 8.



fot. arch. UM/S. Zaremba



DEMENTUJEMY UPORCZYWIE ROZSIEWANE PO MIEŚCIE PLOTKI



W Sośnicy przy ul. Żeromskiego 21-29 stoi niedokończona konstrukcja bloku mieszkalnego. Straszy swym widokiem i denerwuje wielu sośniczan. Niejeden z mieszkańców dzielnicy zadaje pytanie: czyje to jest i kiedy ktoś o to w ten, czy inny sposób zadba. **Nieprawdą jest jakoby za ten tak długo „straszący problem” odpowiadało miasto.**

Pustostan jest własnością Kompanii Węglowej. W połowie lat osiemdziesiątych dwudziestego wieku budowę rozpoczęła i nie dokończyła KWK „Sośnica”. Jak to często w tamtych czasach bywało, budowano, nie zwracając uwagi, na czym terenie się buduje. Nikogo to wtedy specjalnie nie interesowało. Okazało się jednak, że budynek-widmo w części stoi również na działce, która należy do miasta.

Czy w związku z tym nic nie można z tym fantem zrobić? Można się porozumieć i uregulować prawa własności. Gdyby to nastąpiło, Kompania mogłaby zrobić porządek z nieruchomością, na przykład sprzedać ją komuś pod taką lub inną inwestycję, czy rozebrać i teren uporządkować. To zależałoby już od Kompanii.

Idąc tym tokiem rozumowania, aby rozwiązać problem, miasto jeszcze w 2006 r. zaproponowało KW w Katowicach zamianę terenu na inny, położony w Gliwicach – tak, aby budynek przy ul. Żeromskiego 21-29 stał w całości na gruntach Kompanii i aby ta mogła nim swobodnie rozporządzać. Temat, niestety, nie został podjęty. KW w Katowicach nie zainteresowała się sprawą. Pod naciskiem opinii publicznej na początku 2008 r. budynek zabezpieczyła.

Pod koniec roku 2009 wydawało się, że KW do problemu powróciła. Odbyło się m.in. spotkanie w Urzędzie Miejskim z przedstawicielem Kompanii, ale efektów nie było widać do przysłowiowego wczoraj. Minęło sześć lat od chwili złożenia propozycji przez miasto, dotyczącej uregulowania problemu, a szkielet przy Żeromskiego 21-29 nadal jeszcze straszy.

Pojawiło się jednak światło w tunelu. Kompania ostatnio wróciła do tematu i chce nabyć od miasta działkę pod niedoszłym budynkiem za gotówkę w drodze przetargu. Rozpoczęła się więc procedura zmierzająca do wycenienia działki i zakończenia całej sprawy. Miejmy nadzieję, że „straszący problem” nareszcie przestanie nim być. (rzep)

ZBIÓRKA ELEKTROŚMIECI

Gliwice
2012



Chcesz pozbyć się z domu dawno nieużywanych lub niedziałających urządzeń elektrycznych i elektronicznych? W Gliwicach trwa akcja zbierania elektrośmieci. Tym razem specjalnie oznakowane stanowiska, na których będzie można zostawić stary telewizor, telefon, monitor, lodówkę, kuchenkę, pralkę, niedziałające radio, zużyte żarówki lub inne niepotrzebne urządzenia, pojawią się **30 czerwca w Sośnicy – przy Gimnazjum nr 6 (ul. Przedwiośnie) i przy kościele pw. Najświętszej Maryi Panny Wspomożenia Wiernych (ul. Korczoka)**. Zbiórki rozpoczną się o godzinie 9.00 i potrwać do 13.00. Harmonogram kolejnych akcji można znaleźć na stronie internetowej www.gliwice.eu w zakładce „Ekologia”. (bom)



VIII Dzień Dobrych Uczynków już za nami. 19 maja w całej Polsce zrealizowanych zostało mnóstwo inicjatyw na rzecz ludzi, zwierząt i środowiska. Z tej okazji Centrum Wolontariatu przy GCOP po raz trzeci zorganizowało konkurs dla młodzieży z gliwickich szkół.



WOLONTARIAT - LUBIĘ TO!

fot. materiały prasowe GCOP



Ponad 1300 osób zaangażowało się w dobre uczynki na rzecz innych, biorąc udział w różnego typu akcjach przygotowanych przez młodzież gliwickich szkół. W ramach konkursu, który swoim patronatem objął prezydent Gliwic, 18 grup młodzieży, działających przy gliwickich szkołach, zrealizowało dziesiątki budzących podziw akcji. 20 czerwca młodzi wolontariusze spotkali się w siedzibie Zespołu Szkół Ogólnokształcących nr 4, czekając na rozstrzygnięcie przedsięwzięcia.

Młodzi gliwiczanie po raz kolejny zaskoczyli wszystkich. Przyjrzeni się, komu potrzebna jest pomoc i zrobili naprawę wspaniałe rzeczy! Zorganizowali zbiórki, warsztaty w szkołach i bibliotekach, posprząkali cmentarze i skwery, umyli przystanki i autobusy, przeprowadzili koncerty dla niepełnosprawnych i starszych, odwiedzili przedszkolaków i seniorów, posadzili drzewka i rozdali kwiaty. Należą im się wielkie podziękowania i uznanie nie tylko ze strony rówieśników, ale też dorosłych.

Niełatwe zadanie miała zatem kapituła konkursu, która zebrała się, aby dokonać wyboru zwycięzców. Brano pod uwagę pomysły na dobre uczynki, planowanie działań, inicjatywę uczniów – młodych liderów oraz realizację przedsięwzięć. Trudno było oceniać dobre uczynki, ale konkurs to konkurs i trzeba wyłonić zwycięzcę. Wyróżnienie otrzymało pięć szkół:

- III Liceum Ogólnokształcące,
- Zespół Szkół Ogólnokształcących nr 4,
- Zespół Szkół Budowlano-Ceramicznych,
- Ośrodek Socjoterapii,
- Gimnazjum nr 10.

Zwycięzcą (za bardzo kreatywne podejście do działań, zaangażowanie i postawę godną liderów) został **Zespół Szkół Ponadgimnazjalnych im. Unii Europejskiej**. W nagrodę młodzież ZSP będzie miała okazję uczestniczyć w warsztatach fotograficznych Portret Wolontariusza, które – jak przystało na Dzień Dobrych Uczynków – wolontarystycznie przeprowadzi Michał Mrozek, redaktor naczelny Magazynu PokochajFotografie.pl.

Wszystkie grupy uczestniczące w konkursie otrzymały dyplomy oraz upominki – opaski silikonowe z napisem WOLONTARIAT – LUBIĘ TO! Takie było bowiem hasło przewodnie tegorocznego konkursu. Mamy nadzieję, że nastolatki będą je nosić z dumą, dając dobry przykład swoim rówieśnikom.

Gala przebiegała w serdecznej atmosferze wypełnionej występami utalentowanych uczniów. Gospodarzom Dnia – dyrekcji i kadrze ZSO nr 4 – składamy wielkie podziękowania za poniesiony trud organizacyjny i gościnność.

Liliana Haduch
Centrum Wolontariatu przy GCOP



PROGRAM
REGIONALNY
NARODOWA STRATEGIA SPÓJNOŚCI



UNIA EUROPEJSKA
EUROPEJSKI FUNDUSZ
ROZWOJU REGIONALNEGO



Projekt współfinansowany przez Unię Europejską z Europejskiego Funduszu Rozwoju Regionalnego w ramach Regionalnego Programu Operacyjnego Województwa Śląskiego na lata 2007-2013.

Regionalny Program Operacyjny Województwa Śląskiego – realna odpowiedź na realne potrzeby.

Tytuł projektu: Opracowanie Mapy Akustycznej Gliwic
Beneficjent: Miasto Gliwice
Wartość projektu: 565 836 PLN
Wartość dofinansowania: 480 961 PLN

Informacje źródłowe na temat Regionalnego Programu Operacyjnego Województwa Śląskiego na lata 2007 – 2013 znajdują się na stronie www.rpo.slaskie.pl.

Opis projektu dostępny na stronie: <http://gliwice.eu/samorzad/gliwice-w-ue>.

Zabawa pod znakiem NIVEA

dokończenie ze str. 1

Z okazji 100. urodzin marki, firma NIVEA Polska postanowiła spełnić marzenia wielu polskich rodzin, a w szczególności ich najmłodszych członków. W odpowiedzi na potrzeby lokalnych społeczności powstał projekt budowy 100 placów zabaw na terenie całej Polski. Gminy i spółdzielnie mieszkaniowe, zainteresowane udziałem w konkursie, zgłaszały lokalizacje pod budowę placów zabaw, a mieszkańcy głosowali na swoje miejscowości. Dwa miasta otrzymały place zabaw poza konkursem. To Poznań, gdzie firma NIVEA Polska ma swoją siedzibę oraz Gliwice, skąd wywodzi się twórca tego najsłynniejszego kremu wszechczasów – Oscar Tropolowitz.

W naszym mieście plac zabaw NIVEA powstaje właśnie przy ul. Dzionkarzy. W sąsiedztwie krytej pływalni „Neptun” prowadzone są prace ziemne. Ogródek będzie kolorowy i nowoczesny. Maluchy znajdą tam zestawy zabawowe i sprawnościowe z drabinkami, kładkami i zjeżdżalnią, huśtawki, bujaki sprężynowe, karuzelę, piaskownicę oraz ławki. Znakiem rozpoznawczym placu będą charakterystyczne niebieskie daszki nad zjeżdżalnią z napisem „NIVEA”. Budowa powinna zakończyć się w sierpniu. Na tym jednak nie koniec zmian przy ul. Dzionkarzy. Miejski Zarząd Usług Komunalnych planuje modernizację całego skweru.

– Obecnie sporządzany jest projekt remontu tego terenu. Jeśli nic nie stanie na przeszkodzie, to przedsięwzięcie zrealizujemy w trzecim kwartale tego roku – zapowiada Iwona Kokowicz, rzeczniczka prasowa MZUK.

Sońnica to nie jedyna dzielnica, która wkrótce zyska nowe miejsce zabaw dla najmłodszych. Trwa modernizacja parku w Bojkowie, na terenie którego powstaje ogródek jordanowski. Będzie miał bezpieczną nawierzchnię (amortyzującą upadki), huśtawki, karuzelę, przeplotnię, kiwaki, zestaw z drabinkami i zjeżdżalnią. Istniejąca tam siłownia pod gołym niebem zostanie odnowiona i ponownie zamontowana na skwerze, a w centralnej części powstanie boisko do gry w boule.

Rozpoczął się także remont placu zabaw na terenie ośrodka wypoczynkowego w Czechowicach. Stary drewniany sprzęt zabawowy rozebrano. Pozostała jedynie rampa dla rolkarzy. W miejsce wysłużonych urządzeń zostaną ustawione nowoczesne wieloelementowe zestawy zabawowe. Będą też bujaki, huśtawki, karuzele, ważki na sprężynach, piaskownica oraz stół do ping-ponga.



fol. materiały prasowe MZUK

W fazie projektowania jest także plac zabaw przy ul. Mieszka I. Oprócz nowych sprzętów dla maluchów zmodernizowane zostanie tam boisko do piłki nożnej, które zyska nawierzchnię syntetyczną i chodnik.

W tegorocznych planach jest również ogrodzenie kolejnych pięciu ogródków dla dzieci – przy ul. Słowackiego, Dolnej, Tuwima, Bekasa i na skwerze Dessau (obok Katedry). Te prace zostaną przeprowadzone w trzecim kwartale bieżącego roku. Oprócz tego MZUK na bieżąco naprawia i konserwuje urządzenia na miejskich placach zabaw, zwłaszcza po aktach wandalizmu. W ostatnim czasie zniszczono m.in. daszek na zestawie integracyjnym przy ul. Sportowej, ogrodzenie przy ul. Głogowskiej, Bieńka, Wielickiej i Gwiazdy Polarnej.

Warto odnotować, że od 2007 r. Miejski Zarząd Usług Komunalnych zmodernizował 12 placów zabaw i wybudował 3 nowe. Wszystkie zamontowane na nich urządzenia posiadają certyfikaty bezpieczeństwa. (bom)



UWAGA KONKURS!

Chcesz odnowić plac zabaw?



Miejski Zarząd Usług Komunalnych organizuje trzecią edycję konkursu „Gliwickie place zabaw”. Wspólnoty i spółdzielnie mieszkaniowe mogą wygrać urządzenia, które uatrakcyjnią zabawy maluchów.

– Celem konkursu jest dodatkowe wyposażenie placów zabaw, które znajdują się na terenie Gliwic, ale nie są własnością miasta. Chcemy też przyczynić się do aktywizacji wspólnot i spółdzielni mieszkaniowych. To dla nich dobra okazja, aby zadbać o estetykę, bezpieczeństwo i funkcjonalność miejsc, w których bawią się dzieci – mówi Iwona Kokowicz, rzeczniczka prasowa MZUK. W pierwszej edycji przedsięwzięcia wzięło udział 11 spółdzielni i 2 wspólnoty mieszkaniowe, które łącznie otrzymały 26 urządzeń zabawowych. W drugiej odsłonie konkursu kolejne 13 sztuk sprzętu powędrowało do ogródków jordanowskich administrowanych przez 5 spółdzielni i 2 wspólnoty.

W konkursie mogą wziąć udział wspólnoty i spółdzielnie mieszkaniowe, które mają w swojej gestii place zabaw. Mogą zyskać za

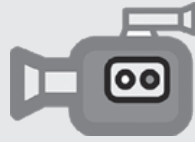
darmo nowe urządzenia zabawowe, ale w zamian muszą odnowić dwa już funkcjonujące na placu zabaw lub zamontować co najmniej jedno dodatkowe – o wartości minimalnej jednego z darów otrzymanych od samorządu.

Każda ze wspólnot lub spółdzielni mieszkaniowych może złożyć jeden wniosek, w którym wskaże jeden plac zabaw (z wyjątkiem obiektów, które zostały doposażone w poprzednich edycjach konkursu) i maksymalnie dwa urządzenia zabawowe wybrane z katalogu. Zgłoszenia będą przyjmowane w sekretariacie Miejskiego Zarządu Usług Komunalnych przy ul. Strzelców Bytomskich 25c – **do 29 czerwca**. Szczegółowy regulamin konkursu znajduje się na stronie internetowej www.mzuk.pl w zakładce „Na skróty”. (bom)



SESJE „LIVE”!

Chcesz dowiedzieć się, w jakich okolicznościach zapadają uchwały Rady Miejskiej, które decyzje popiera wybrany przez Ciebie radny i o czym dyskutują samorządowcy podczas sesji RM? Nie musisz wychodzić z domu, wystarczy dostęp do internetu i komputera! Można tam śledzić bezpośredni przebieg obrad RM. W tym celu warto wejść na stronę www.gliwice.eu, zajrzeć do górnej zakładki „Samorząd” i kliknąć odsyłacz do plików wideo.



SESJA RADY MIEJSKIEJ

28 czerwca 2012 r. w sali obrad w Ratuszu Miejskim (Rynek 1) o godz. 15.00 rozpocznie się sesja Rady Miejskiej w Gliwicach z następującym porządkiem dziennym:

1. Otwarcie sesji.
2. Stwierdzenie prawomocności obrad.
3. Przyjęcie protokołu sesji z 31 maja 2012 r.
4. Komunikaty.
5. Informacja o pracy prezydenta miasta.
6. Projekt uchwały w sprawie zmian w uchwale nr XV/289/2011 Rady Miejskiej w Gliwicach z 22 grudnia 2011 r. w sprawie Wieloletniej Prognozy Finansowej miasta Gliwice na lata 2012 – 2032.
7. Projekt uchwały w sprawie zmian w uchwale nr XV/290/2011 Rady Miejskiej w Gliwicach z 22 grudnia 2011 r. w sprawie budżetu miasta Gliwice na 2012 rok.
8. Projekt uchwały w sprawie określenia zakresu i formy informacji o przebiegu wykonania planu finansowego za I półrocze samodzielnych publicznych zakładów opieki zdrowotnej oraz samorządowych instytucji kultury.
9. Projekt uchwały w sprawie zmiany uchwały nr III/42/2006 z 28 grudnia 2006 r. w sprawie zarządzenia poboru opłaty skarbowej w drodze inkasa oraz wyznaczenia inkasentów i określenia wysokości wynagrodzenia z tytułu inkasa.
10. Projekt uchwały w sprawie zmiany uchwały nr XV/287/2011 Rady Miejskiej w Gliwicach z 22 grudnia 2011 r. w sprawie określenia formatu elektronicznego, warunków i trybu składania formularzy, składanych do organu podatkowego przez podatników z tytułu podatku od nieruchomości, podatku rolnego, podatku leśnego oraz możliwości składania deklaracji na podatek od środków transportowych za pomocą środków komunikacji elektronicznej.
11. Projekt uchwały w sprawie podjęcia działań zmierzających do wyłonienia biegłego rewidenta mającego dokonać badania sprawozdania finansowego Miasta Gliwice za rok 2012.
12. Projekt uchwały w sprawie zatwierdzenia sprawozdania finansowego wraz ze sprawozdaniem z wykonania budżetu miasta Gliwice za 2011 rok oraz projekt uchwały w sprawie udzielenia absolutorium prezydentowi miasta Gliwice z wykonania budżetu za 2011 rok:
 - a) przedstawienie sprawozdania z wykonania budżetu,
 - b) przedstawienie sprawozdania finansowego,
 - c) przedstawienie opinii o badaniu sprawozdania finansowego,
 - d) przedstawienie opinii Regionalnej Izby Obrahunkowej w Katowicach dotyczącej wykonania budżetu,
 - e) przedstawienie informacji o stanie mienia miasta,
 - f) przedstawienie opinii komisji branżowych Rady Miejskiej w sprawie wykonania budżetu,
 - g) przedstawienie projektu uchwały w sprawie zatwierdzenia sprawozdania finansowego wraz ze sprawozdaniem z wykonania budżetu miasta Gliwice,
 - h) przedstawienie stanowiska Komisji Rewizyjnej Rady Miejskiej w sprawie sprawozdania z wykonania budżetu,
 - i) przedstawienie opinii Regionalnej Izby Obrahunkowej w sprawie stanowiska Komisji Rewizyjnej,
 - j) przedstawienie stanowiska prezydenta miasta,
 - k) wystąpienia Klubów Radnych i radnych,
 - l) dyskusja nad sprawozdaniem finansowym oraz nad sprawozdaniem z wykonania budżetu miasta wg zasad ujętych w par. 9, ust. 1, pkt. 3, 6, 8 Regulaminu Rady Miejskiej,
 - m) przedstawienie na wniosek Komisji Rewizyjnej projektu uchwały w sprawie absolutorium dla prezydenta miasta Gliwice.
13. Projekt uchwały w sprawie wyrażenia zgody na objęcie przez miasto Gliwice udziałów w podwyższonym kapitale zakładowym Śląskiej Sieci Metropolitalnej Spółka z ograniczoną odpowiedzialnością w Gliwicach.
14. Projekt uchwały w sprawie miejscowego planu zagospodarowania przestrzennego miasta Gliwice dla obszaru położonego po południo-
- wej stronie autostrady A4, w rejonie ul. Traktorzystów.
15. Projekt uchwały w sprawie miejscowego planu zagospodarowania przestrzennego miasta Gliwice dla obszaru położonego w osiedlu Wilcze Gardło, pomiędzy ul. Begonii i cmentarzem komunalnym.
16. Projekt uchwały w sprawie przystąpienia do sporządzenia miejscowego planu zagospodarowania przestrzennego miasta Gliwice dla obszaru położonego po południowej stronie autostrady A4, pomiędzy ul. Rybnicką a koleją paskową.
17. Projekt uchwały w sprawie wyrażenia zgody na odstąpienie od żądania zwrotu bonifikaty.
18. Projekt uchwały w sprawie nadania nazwy drodze usytuowanej na terenie miasta Gliwice.
19. Projekt uchwały w sprawie zmiany uchwały nr XIII/273/2011 Rady Miejskiej w Gliwicach z 17 listopada 2011 r. w sprawie określenia trybu powołania członków oraz organizacji i trybu działania Miejskiej Rady Działalności Pożytku Publicznego.
20. Projekt uchwały w sprawie zmiany uchwały nr XXIII/522/2000 Rady Miejskiej w Gliwicach z 16 listopada 2000 r. o utworzeniu instytucji kultury pn. Gliwicki Teatr Muzyczny.
21. Projekt uchwały w sprawie nadania statutu Miejskiej Biblioteki Publicznej w Gliwicach.
22. Projekt uchwały w sprawie nadania statutu Gliwickiemu Teatrowi Muzycznemu.
23. Projekt uchwały w sprawie zatwierdzenia sprawozdania finansowego za 2011 r. Gliwickiego Teatru Muzycznego.
24. Projekt uchwały w sprawie zatwierdzenia sprawozdania finansowego za 2011 r. Miejskiej Biblioteki Publicznej w Gliwicach.
25. Projekt uchwały w sprawie zatwierdzenia sprawozdania finansowego za 2011 r. Muzeum w Gliwicach.
26. Projekt uchwały w sprawie nadania statutu Szpitalowi Miejskiemu nr 4 z Przychodnią Samodzielnemu Publicznemu Zakładowi Opieki Zdrowotnej w Gliwicach.
27. Projekt uchwały w sprawie zatwierdzenia sprawozdania finansowego SP ZOZ Poradni Psychologicznej w Gliwicach, za okres od 1 stycznia do 31 grudnia 2011 r.
28. Projekt uchwały w sprawie programu opieki nad zwierzętami bezdomnymi oraz zapobiegania bezdomności zwierząt na terenie miasta Gliwice w 2012 r.
29. Projekt uchwały w sprawie zgłoszeń kandydatów na ławników w wyborach uzupełniających na kadencję 2012 – 2015, które pozostawia się bez dalszego biegu.
30. Projekt uchwały w sprawie wyboru ławników sądowych w wyborach uzupełniających na kadencję 2012 – 2015.
31. Projekt uchwały w sprawie rozpatrzenia skargi pani Janiny Drewniany na działanie dyrektora Ośrodka Pomocy Społecznej w Gliwicach.
32. Projekt uchwały w sprawie rozpatrzenia skargi pani Joanny Balickiej na działanie dyrektora Ośrodka Pomocy Społecznej w Gliwicach.
33. Projekt uchwały w sprawie rozpatrzenia skargi pani Aleksandry Cybulskiej na działanie dyrektora Ośrodka Pomocy Społecznej w Gliwicach.
34. Projekt uchwały w sprawie rozpatrzenia skargi pani Grażyny Chromińskiej na działanie dyrektora Ośrodka Pomocy Społecznej w Gliwicach, kierownika Ośrodka Interwencji Kryzysowej w Gliwicach, pracowników Straży Miejskiej w Gliwicach i pracowników Pogotowia Ratunkowego w Gliwicach.
35. Wolne wnioski i sprawy bieżące zgłaszane przez radnych.
36. Zamknięcie sesji.

**Przewodniczący
Rady Miejskiej w Gliwicach
Zbigniew Wygoda**



Gliwice, 21 czerwca 2012 r.

**LIST DO
PANA DONALDA TUSKA
PREZESA RADY MINISTRÓW
RZECZYPOSPOLITEJ POLSKIEJ**

W SPRAWIE UTRUDNIEN KOMUNIKACYJNYCH ZWIĄZANYCH Z URUCHOMIENIEM PUNKTÓW POBORU OPŁAT NA GLIWICKIM ODCINKU AUTOSTRADY A4

Szanowny Panie Premierze,

od niemalże miesiąca na odcinku autostrady A4 od węzła „Gliwice – Sośnica” do Wrocławia funkcjonuje system poboru opłat za przejazd tą drogą. Na gliwickim odcinku tej arterii (pomiędzy węzłami „Gliwice – Sośnica” i „Gliwice – Kleszczów”), stanowiącym ostatni zachodni odcinek obwodnicy miast konurbacji górnośląskiej, wybudowano bramki. Dla ruchu lokalnego obowiązuje na nim bilet zerowy.

Wdrożenie biletowego systemu poboru opłat sprawia jednak, że autostrada, która miała służyć szybkiemu przemieszczaniu się dziesiątków tysięcy pojazdów staje się niewydolna. Na brankach usytuowanych pomiędzy węzłami „Gliwice – Sośnica” i „Gliwice – Bojków” tworzą się gigantyczne korki sięgające nawet 10 kilometrów, a czas postoju przedłuża się nawet do ponad godziny.

Jednym z efektów tego stanu rzeczy jest poważnie zwiększony ruch pojazdów w centrum Gliwic. Kierowcy próbują w ten sposób ominąć korki na autostradzie.

Pozwolę sobie przypomnieć, że już w roku 1996 przedstawiliśmy „Analizę powiązań komunikacyjnych miasta Gliwice z autostradami A1 i A4 z uwzględnieniem systemu płatności”, w którym to opracowaniu wskazywaliśmy na to, że lokalizacja zachodniej stacji poboru opłat na gliwickim odcinku autostrady A4 pomiędzy węzłami „Gliwice – Sośnica” i „Gliwice – Bojków” nie znajduje żadnego uzasadnienia, w tym również ekonomicznego. Postulowaliśmy, żeby zachodniej stacji poboru opłat nie budowano w tym miejscu – wewnątrz autostradowej obwodnicy Gliwic – tylko za węzłem „Gliwice – Kleszczów”, który jest ostatnim węzłem od zachodu w granicach konurbacji górnośląskiej.

Pomimo naszych wielokrotnych protestów punkty poboru opłat zostały wybudowane również na trzech gliwickich węzłach autostrady A4 – „Gliwice – Bojków”, „Gliwice – Ostropa” i „Gliwice – Kleszczów”, co poważnie utrudnia korzystanie z autostrady w ruchu lokalnym.

Warto również nadmienić, że wprowadzony system poboru opłat nie uwzględnia także sytuacji nadzwyczajnych, kiedy konieczny jest na przykład wjazd na autostradę pojazdów uprzywilejowanych. Stwarza to poważne zagrożenie dla życia i zdrowia osób oczekujących na ich interwencję.

Zwracam się do Pana Premiera o spowodowanie zmiany systemu poboru opłat na ostatnim zachodnim fragmencie autostrady A4 w granicach konurbacji górnośląskiej, który jest autostradową obwodnicą Gliwic. Apeluję o przeorganizowanie go tak, aby autostrada A4 spełniała swoją rolę szybkiej i bezkolizyjnej arterii komunikacyjnej dla ruchu tranzytowego i obwodnicy autostradowej miast konurbacji górnośląskiej, w tym także Gliwic, dla ruchu lokalnego. Jestem przekonany, że budowa autostrady A4 w granicach konurbacji górnośląskiej miała również na celu złagodzenie problemów komunikacyjnych miast wchodzących w jej skład – i zapewne taki był zamiar władz centralnych naszego kraju – a nie spowodowanie dodatkowych problemów i doprowadzenie do paraliżu komunikacyjnego na drogach lokalnych.

Z poważaniem

Zygmunt Frankiewicz
Prezydent Gliwic



foto: A. Włtwicki

Plac za pocztą, znajdujący się w samym centrum Gliwic, ma zostać w końcu w całości zagospodarowany. Aby zobowiązać jednego z obecnych użytkowników terenu do podjęcia działań, władze miasta zwróciły się nawet do sądu. Wygląd tego miejsca może się zmienić w ciągu kilku najbliższych lat.

Tu zajdzie zmiana

O konieczności zmiany wizerunku placu u zbiegu ul. Dworcowej i Dolnych Wałów mówiło się od dawna. Pomysłów na jego wykorzystanie było kilka. Miał tu być nie tylko hotel, ale także kino, kompleks handlowo-usługowy, stacja paliw. Czas mijał, efektów nie było widać, a do gry wchodził kolejny użytkownik terenu.

Wszystko zaczęło się w połowie lat dziewięćdziesiątych. Władze miejskie zdecydowały, że warto, aby inwestycję na tym terenie sfinansowała firma prywatna. Ogłosiły przetarg i przekazały teren w użytkowanie wieczyste – na 99 lat – spółce BP Poland. Przedsięwzięcie zapowiadało się bardzo obiecująco. Aby nadać temu miejscu reprezentacyjny wygląd, firma ogłosiła konkurs na zagospodarowanie terenu – w porozumieniu ze Stowarzyszeniem Architektów Polskich (SARP). Konkurs rozstrzygnięto, a na podstawie jego założeń miały być podejmowane kolejne kroki. Tak się jednak nie stało. BP Poland nie pozostawiła po sobie na placu żadnego śladu, bo sprzedała prawo do nieruchomości.

Większość terenu trafiła do firmy Echo Investment. Nowy użytkownik miał nieco większy zapał – postarał się o budowę hotelu i w rezultacie przy ul. Dworcowej stanął QUBUS. Choć niektórzy spodziewali się bardziej efektownej realizacji, to warto wiedzieć, że obiekt zaprojektował ówczesny prezes zarządu głównego SARP.

Echo Investment na tym jednak skończył swoje działania, bo sprzedał prawo użytkowania wieczystego dwóm kolejnym firmom. Teraz wieczystych użytkowników placu jest trzech. Zagospodarowana jest tylko jego środkowa część z QUBUSEM, którą nabyła spółka Hotel System. Teren niezabudowany znajduje się natomiast w gestii dwóch podmiotów.

– Służby miejskie systematycznie kontrolowały przebieg zmian własnościowych i działania nowych inwestorów oraz

Mniejsza z niezagospodarowanych działek, znajdująca się pomiędzy terenem hotelu a wysokim blokiem mieszkalnym (po prawej stronie, patrząc od ul. Dworcowej) jest w użytkowaniu wieczystym prywatnej osoby. W tym przypadku wskazane przez władze miejskie terminy już są naliczane. Dwa lata temu miasto zmieniło warunki umowy – zagospodarowywanie tej działki musi rozpocząć się najpóźniej do końca 2014 roku, a zakończyć w 2016 roku.

Miasto narzuciło użytkownikom placu twarde warunki – jeśli nie zagospodarują terenu w określonym terminie mogą stracić prawo do gruntów

wielokrotnie starały się egzekwować wykonanie zobowiązań. Ostatecznie ściśle określiliśmy czas na zagospodarowanie terenu. W przypadku niewywiązania się ze zobowiązań użytkownikom wieczystym grożą poważne konsekwencje. Możemy nawet rozwiązać umowy i będą musieli zwrócić nam tereny, ponosząc duże straty finansowe. Jeśli natomiast sprzedaliby prawo do gruntu innej firmie, będzie ona zobligowana do wykonania tego samego, uzgodnionego z nami zadania w tym samym czasie – wyjaśnia Adam Neumann, zastępca prezydenta Gliwic.

Użytkownikiem wieczystym dwa razy większej nieruchomości pomiędzy hotelem a ul. Dolnych Wałów (po lewej stronie, patrząc od ul. Dworcowej) jest spółka IT Poland Development. W tym przypadku sprawa trafiła do sądu, gdzie trzy miesiące temu zawarto ugodę. Zapisano w niej, że budowa na

tym terenie musi rozpocząć się w ciągu czterech najbliższych lat, a zakończyć najpóźniej za sześć lat.

Przedsięwzięcia na niezabudowanych dotąd działkach muszą być realizowane zgodnie z zapisami planów zagospodarowania przestrzennego, które pozwalają na wzniesienie w tym miejscu zabudowy mieszkalno-usługowej. Co dokładnie powstanie, mieszkania czy przykładowo biurowce, na razie nie wiadomo. Na nową odsłonę musimy jeszcze poczekać. (al)

OKIEM KAMERY



Zachęcamy do korzystania z działu „Gliwice okiem kamery” na stronie internetowej www.gliwice.eu.

Pokazuje on obraz z 7 kamer zlokalizowanych na terenie miasta.



W projekcie realizowanym we współpracy ze Śląską Siecią Metropolitalną wykorzystano cztery kamery miejskiego monitoringu oraz trzy dodatkowe, umieszczone w charakterystycznych punktach Gliwic. Na stronie miasta można w efekcie zobaczyć skrzyżowanie ul. Zwycięstwa i Boh. Getta Warszawskiego, skrzyżowanie ulic Dworcowej i ks. M. Strzody, skwer przed budynkiem Urzędu Miejskiego, Plac Krakowski, kompleks edukacyjno-biznesowy „Nowe Gliwice”, fragment Rynku oraz panoramę miasta z wieży Radiostacji Gliwickiej. Dodatkową ciekawostką jest to, że kamerą umieszczoną na 50. metrze wieży Radiostacji można sterować przez internet. Dzięki temu internauci mają okazję przyjrzeć się również szczegółom konstrukcji modrzewiowej wieży. (ap)



wizualizacja: dr inż. J. Witeczek, dr inż. arch. T. Wagner

Naukowo-Dydaktyczne Centrum Nowych Technologii Politechniki Śląskiej. Od roku akademickiego 2013/2014 to właśnie w jego pomieszczeniach realizowane będzie gros zajęć na kierunkach zamawianych.

Sukces Politechniki

W kolejnym ministerialnym konkursie na kierunki zamawiane, czyli uznane za kluczowe dla gospodarczego rozwoju Polski, Politechnika Śląska w Gliwicach uzyskała znaczące dofinansowanie dla siedmiu kierunków studiów.

Ministerstwo Nauki i Szkolnictwa Wyższego przyznało blisko 27 mln zł (26 839 953 zł) na realizację politechnicznych projektów z dziedziny inżynierii środowiska, mechaniki i budowy maszyn oraz energetyki (Wydział Inżynierii Środowiska i Energetyki), matematyki oraz informatyki (Wydział Matematyki Stosowanej), a także inżynierii materiałowej (projekty realizowane przez Wydział Mechaniczny Technologiczny oraz Wydział Inżynierii Materiałowej i Metalurgii).

– Uzyskane wsparcie pozwoli uczelni podjąć rozmaite działania mające na celu uatrakcyjnienie studiów na poszczególnych kierunkach. Możliwa będzie m.in. organizacja kursów wyrównaw-

czych dla studentów pierwszych lat matematyki, przygotowanie obozów naukowych i studenckich wyjazdów do wiodących zakładów przemysłowych, tworzenie warsztatów z przygotowania do wejścia na rynek pracy, organizacja szkoleń z zakresu ekonomii i prowadzenia małej firmy, uruchamianie specjalistycznych kursów języka angielskiego czy też staży i praktyk zawodowych. Sfinansowane zostaną także działania związane z przygotowaniem materiałów multimedialnych oraz zakupem interaktywnych stanowisk i innych pomocy dydaktycznych, jak również udział studentów w konferencjach naukowo-technicznych – wylicza Paweł Doś, rzecznik prasowy Politechniki Śląskiej.

Warto wiedzieć, że najlepsi studenci kierunków zamawianych będą mogli otrzymywać dodatkowe miesięczne stypendia w wysokości do 1000 zł. Nabór na studia już trwa i odbywa się na takich samych zasadach, jak rekrutacja na wszystkie inne politechniczne kierunki przewidziane w roku akademickim 2012/2013. Chcesz wiedzieć więcej? Zajrzyj na stronę www.polsl.pl. (kik)



FOTO 2012 JUNIOR

30 czerwca i 1 lipca w Starej Fabryce Drutu przy ul. Dubois odbędzie się śląska edycja bezpłatnych WARSZTATÓW FOTOGRAFICZNYCH BZ WBK Press Foto 2012 Junior. Dwudniowe zajęcia dla uczniów gimnazjów i szkół średnich poprowadzi szef działu fotograficznego „Rzeczpospolitej”. Przewidziano utworzenie czterech grup liczących maksymalnie po 12 osób. Osoby zainteresowane powinny zgłaszać swój udział na adres: info@fabrykadrotu.pl. Szczegółowe informacje można znaleźć na stronach www.fabrykadrotu.org.pl, www.myspace.com/fabrykadrotu. (kik)

BEZ GRANIC

Zespół Szkół Ogólnokształcących Specjalnych nr 7 już od dawna aktywnie uczestniczy w programie Comenius – *Uczenie się przez całe życie*. Niedawno uczniowie z niepełnosprawnością intelektualną zakończyli swój udział w trwającym 2 lata comeniusowym projekcie „Muzyka nasza siła”, realizowanym wspólnie z niemiecką szkołą w Schwabach. Zwieńczeniem tego przedsięwzięcia były odwiedziny gliwiczian w Schwabach.

Podczas wizyty uczniowie „siódemki” zaprezentowali m.in. program artystyczny po-

kazywany pensionariuszom Domu Spokojnej Starości w Rednitzhembach oraz burmistrzowi Schwabach. Zwiedzili również lokalne Muzeum Żłota, Ogród Zoologiczny w Norymberdze oraz Diabelską Jaskinię. Ponadto młodzi gliwiczanie uczestniczyli w różnorodnych zajęciach muzycznych i poznawali osoby zajmujące się zawodowo muzyką. Specjalnie dla nich zaśpiewała grupa Viva Voce, której członkowie po zakończonym koncercie opowiadali o swojej muzycznej pasji i o sile oddziaływania muzyki na ich codzienne życie. (kik)



foto: arch. ZSOS nr 7

EKOLOGIM 10 W AKCJI

Zespół EkoGim10 z Gimnazjum nr 10 im. I. J. Paderewskiego zajął drugie miejsce w klasyfikacji generalnej Grand Prix ogólnopolskiego projektu konkursowego „Drugie życie elektrośmieci”, organizowanego przez Europejską Platformę Recyklingu oraz ERP Batteries Poland. Patronat nad konkursem objęło m.in. Ministerstwo Środowiska, Ministerstwo Edukacji Narodowej i Polski Komitet do spraw UNESCO.

Ekipa „10”, prowadzona przez Janinę Czempiel, już po raz trzeci wzięła udział w tej akcji. Przypomnijmy, że w ubiegłym roku zwyciężyła w rywalizacji, a w 2010 r. zajęła 5. miejsce. W tym roku cenne nagrody – projektor multimedialny, ekran elektryczny, laptop, drukarkę, skaner, kamerę, słuchawki i klawiaturę – wywalczyła drużyna 12 uczniów w składzie: Agnieszka Makuch, Paulina Żebrowska, Dagmara Walczak, Monika Burszta, Jan Kaźmierczak, Artur Miszta, Karolina Piskło, Paulina Rudnicka, Monika Sztaba, Justyna Walczyk, Justyna Zakrzewska, Monika Zimerman. 6 czerwca wzięli oni udział w uroczystej gali organizowanej w Centrum Nauki Kopernik w Warszawie. Gratulacje! (kik)



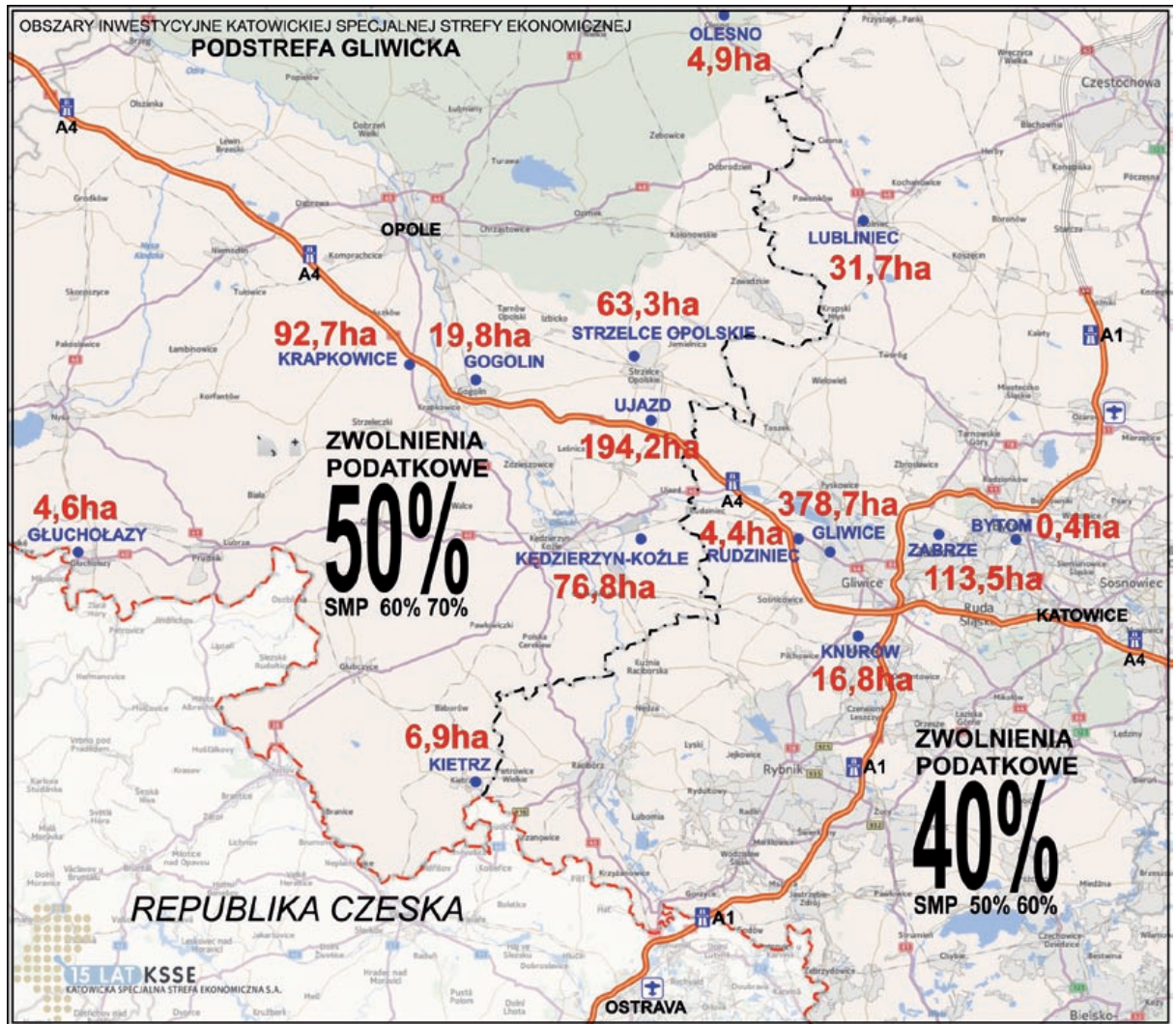
Liceum Ogólnokształcące ANIMATOR oraz Technikum nr 3 w Zespole Szkół Łączności przyłączyły się do I edycji ogólnopolskiej akcji „Warto być dobrym”, organizowanej przez Stowarzyszenie „Przyjazna Szkoła” pod patronatem UNESCO i ministra edukacji narodowej. To jedna z największych w Polsce kampanii edukacyjnych, kreuująca w dzieciach i młodzieży dobre postawy i zachowania prospołeczne, przede wszystkim zaś promująca ideę wolontariatu.

Akcja wystartowała już w 2003 r. w kilkudziesięciu śląskich szkołach, niemniej od tego roku ma nową formułę i dużo większą skalę. Każda z zaangażowanych w przedsięwzięcie 1500 placówek edukacyjnych dostała w paczce rower górski KROSS (dla najbardziej aktywnego ucznia), multimedialny pakiet edukacyjny „Akademia Umysłu 2” do szkolnej biblioteki oraz banner akcji do powieszenia wraz z rowerem na szkolnym korytarzu. Kolorowy banner, oprócz logo patronów i sponsorów głównych, posiada 52 miejsca na naklejki, które za sprawą uczniów może wykupić prawie każda firma lub osoba prywatna, przykładając jednocześnie rękę do czynienia dobra. Jedna naklejka to koszt 100 zł, a każdy chętny może wykupić od 1 do 1500 takich cegiełek. Zgodnie z regulaminem 10 najaktywniejszych szkół otrzyma jesienią granty po 10 tys. zł z przeznaczeniem na wybrany przez młodzież cel – pożyteczny dla społeczności lokalnej. Trzymamy kciuki za gliwiczian! (kik)

Gliwicka podstrefa Katowickiej Specjalnej Strefy Ekonomicznej (KSSE) funkcjonuje obecnie na terenie 14 miejscowości z województw śląskiego i opolskiego. W promieniu 60 km od Gliwic obejmuje blisko 1,6 mln osób stanowiących grono potencjalnych pracowników. – *To niejedyny atut podstrefy gliwickiej, lecz trzeba o nim pamiętać, zachęcając inwestorów do podjęcia działalności na naszym terenie* – przekonywali przedstawiciele KSSE podczas niedawnego spotkania z samorządowcami w centrum konferencyjnym na Stadionie Miejskim w Gliwicach. Najistotniejsze wnioski z podjętej tam dyskusji? „Współdziałanie gmin i wzajemna promocja to jeden z elementów inwestycyjnego sukcesu. W negocjacjach z potencjalnym inwestorem warto porzucić myślenie jednostkowe i używać sformułowania «My – podstrefa gliwicka». Wspólnym interesem samorządów jest pozyskanie nowego inwestora”.

STREFA GLIWICE UZNANA MARKA

Gliwicka podstrefa stanowi obecnie największą część Katowickiej Specjalnej Strefy Ekonomicznej. Powstała w 1996 r. Zgodnie z obowiązującymi przepisami ma działać do końca 2020 r., niemniej coraz bardziej prawdopodobne jest jej funkcjonowanie do 2026 r. (po nowelizacji ustawy o specjalnych strefach ekonomicznych). Przed 16 laty gliwicką podstrefę powołano w celu przyspieszenia procesów restrukturyzacji przemysłu oraz stworzenia nowych miejsc pracy w regionie. Początkowo znajdowała się tylko w naszym mieście i zajmowała 349 ha. Z czasem wykroczyła poza granice Gliwic i województwa śląskiego. Dziś obejmuje także tereny usytuowane w Zabrze, Knurówie, Rudzińcu, Lublińcu i Bytomiu oraz Strzelcach Opolskich, Ujeździe, Kietrze, Gogolinie, Krapkowicach, Kędzierzynie-Koźlu, Oleśnie i Głucholazach.



Jeszcze do niedawna powierzchnia całej podstrefy gliwickiej wynosiła 981 ha. Po przyłączeniu w czerwcu br. terenów inwestycyjnych w Bytomiu, Oleśnie i Głucholazach uległa ona powiększeniu do 1009 ha. Obszar strefowy w samych tylko Gliwicach zajmuje 379 ha.

Kluczową rolę w pozyskiwaniu inwestorów w podstrefie odgrywa od początku jej istnienia samorząd Gliwic

– W 1995 r. przyjęliśmy określoną koncepcję rozwoju miasta i od tej pory systematycznie ją realizujemy. Najpierw postawiliśmy sobie za cel pozyskanie inwestora strategicznego – po to, aby jego obecność zachęciła następnych. Na uzbrojenie działek w przyszłej strefie wydaliśmy ponad 70 mln zł. Naszą ofertę inwestycyjną przedstawiliśmy koncernowi GM OPEL. Stanowiła początkowo jedną z 76 propozycji, niemniej bardzo szybko znalazła się w grupie kilkunastu „ważnych” ofert, a ostatecznie trafiła na tzw. krótką listę GM OPEL. W maju 1996 r. miasto podpisało umowę inwestycyjną z koncernem. Miesiąc później, w Gliwicach, została ustanowiona Katowicka Specjalna Strefa Ekonomiczna – przypominał podczas spotkania w centrum konferencyjnym na Stadionie prezydent Gliwic, Zygmunt Frankiewicz.

Działania proinwestycyjne w mieście wzbudzały wtedy spore wątpliwości i kontrowersje. Gliwice borykały się bowiem z bezrobociem i trudną sytuacją gospodarczą. Dynamiczny rozwój podstrefy gliwickiej w ostatniej dekadzie sprawił jednak, że dziś w zasadzie nikt już nie kwestionuje celowości jej ustanowienia.



foto. S. Zaremba

W spotkaniu zainicjowanym przez prezydenta Gliwic i prezesa zarządu KSSE uczestniczyli przedstawiciele miast i gmin zaangażowanych w działania gliwickiej podstrefy KSEE, a także reprezentanci środowisk gospodarczych i otoczenia biznesowego z regionu. 11 czerwca przedyskutowali wiele kwestii związanych z funkcjonowaniem podstrefy. Wspólnie też zastanawiali się nad rolą lokalnych samorządów i państwa w przyciąganiu do podstrefy kapitału i inwestorów strategicznych

Gliwice jak magnes

– O wyborze lokalizacji inwestycji na terenie gliwickiej podstrefy KSSE decyduje kilka czynników. Bardzo ważne jest uzbrojenie działek inwestycyjnych i ich usytuowanie w bliskim sąsiedztwie autostrad A4 i A1 bądź dróg krajowych. Nie bez znaczenia jest również otoczenie gospodarcze w regionie – m.in. obecność instytucji kreujących i promujących rozwój ekonomiczny, potencjalnych kooperantów i usługodawców.

Szerokie grono potencjalnych pracowników oraz dobrze rozwinięty transport publiczny, ułatwiający dojazd do siedziby firmy – to kolejne elementy brane pod uwagę – wylicza Jerzy Łoik, szef podstrefy gliwickiej.

– Inwestorów zachęca również silna pozycja Gliwic, lidera podstrefy. To jedyne miasto w Polsce, któremu podwyższono długoterminowe oceny ratingowe w ciągu ostatnich 12 miesięcy (z BBB na BBB+ dla ratingu międzynarodowego oraz z A(pol) na A+(pol) dla ratingu krajowego) – podkreśla Piotr Wojacek, prezes zarządu KSSE.

Wysokie wskaźniki ekonomiczne Gliwic, obecność w mieście fabryki GM OPEL oraz innych firm z branży motoryzacyjnej czy chemicznej sprawia, że do całej podstrefy ściąągają kolejne przedsiębiorstwa. Działła w tym przypadku klasyczna zasada domina. Nowych inwestorów zachęca sukces większych, natomiast dotychczasowi producenci reinwestują na zajmowanych terenach, widząc w tym szansę na dalszy rozwój. (kik)



INDUSTRIADA

ŚWIĘTO SZLAKU ZABYTKÓW TECHNIKI

W ostatnią sobotę czerwca pod gliwicką Radiostacją na amatorów mocnych wrażeń czekać będzie Extreme Summer. W programie m.in.: prezentacja sportów ekstremalnych (skimboard, skateboard, longboard, chodzenie po linie, monocykl), pokaz „MuSHELLki” – prototypowego pojazdu elektrycznego zespołu Smart Power z Wydziału Mechanicznego Technologicznego Politechniki Śląskiej i wystawa „Woda – temat rzeka”, przygotowana przez Muzeum Techniki Sanitarnej oraz Polską Akcję Humanitarną.

Chętni wezmą udział w warsztatach jazdy na monocyklu, rzeźbienia w glinie, dj'ingu, fotografii, barystycznych oraz budowania zobotów. Teren przy Radiostacji będzie też rajem dla miłośników doświadczeń fizycznych. W miasteczku przygotowanym przez kanał telewizyjny Discovery Channel będzie można obejrzeć niepokojące bańki mydlane, na własnej skórze sprawdzić, co stanie się, gdy do gazowanego napoju wrzucimy miętówkę, jak strzyże elektryczny fryzjer, jak bardzo jesteśmy naładowani energią elektryczną, a także przekonać się, że zanurzoną w wodzie rękę można bezpiecznie... podpalić. Wszystko to oczywiście pod okiem fachowców.

Nie zabraknie też muzycznych akcentów. Wieczorem pod zabytkową wieżą zagrają Mofoplan, Bas Tajpan, Miuosh i Tektyl.

Sporo atrakcji szykuje się w budynku muzeum przy ul. Tarnogórskiej 129. Podczas INDUSTRIADY po raz ostatni będzie można zwiedzić wystawę „Radio Retro”, która prezentuje odbiorniki z lat 20-tych, 30-tych i 40-tych XX wieku oraz ulotki i plakaty reklamowe z epoki. O godz. 15.30 Henryk Berezowski, znawca i popularyzator historii radia i polskiej radiofonii, kolekcjoner, autor publikacji „Towarzystwo Radiotechniczne. ELEKTRIT. Wilno 1925 – 1939” wygłosi wykład „Krótka historia radiofonii w drugiej Rzeczypospolitej”. Natomiast o godz. 17.00 Ewa Młynarczyk opowie o Street Art i sztuce miejskiej na Śląsku. Dodatkowo,

o każdej pełnej godzinie – z wyłączeniem czasu trwania wykładu – odbywać się będą projekcje filmu „Uwaga! Tu Gliwice!” rekonstruującego wydarzenia Prowokacji Gliwickiej, a o godz. 18.00 – w ramach projektu DKF – zostanie zaprezentowany film „Nieściszalni”. W projekcji weźmie udział reżyser Marcin Fischer.

30 czerwca warto odwiedzić także Oddział Odlewnictwa Artystycznego (ul. Bojkowska 37). Tam na małych i dużych fascynatów żeliwnych skarbów będą czekać ich gipsowe repliki, którym będzie można nadać nie tylko kolor żeliwa. Zwiedzający wystawę „Słusznie słyną dziś Gliwice...” będą również jako pierwsi testować możliwości audioprzewodników – 30 takich nowoczesnych urządzeń trafi bowiem do oddziału Muzeum przy ulicy Bojkowskiej, a podczas Święta Szlaku Zabytków Techniki odbędzie się ich premiera.

Na terenie Centrum Edukacji i Biznesu „Nowe Gliwice” na uczestników INDUSTRIADY będzie czekała oryginalna wystawa – „Design zakontenerowany”. W Mobilnym Kontenerze Designu zgromadzono piętnaście wyjątkowych produktów. Co łączy biurową pieczętkę, zestaw mebli dla nastolatków, skafander dla nurka, kasę fiskalną, piekarnik czy zestaw, który pozwala osobom ze sztucznymi komorami serca swobodnie wybrać się do kina? To przedmioty, które stanowią przykłady udanej współpracy między środowiskiem biznesu i gronem uzdolnionych projektantów i projektantek, oraz posiadają – określone przez specjalistów „Design Silesia” – cechy „Produktu Doskonałego”. Wyróżniają je m.in.: funkcjonalność, jakość, strategia, estetyka, ekonomia, bezpieczeństwo, dystrybucja, innowacyjność, ergonomia, ekologia, komfort, dostępność, wytrzymałość, tradycja i technologia. Wystawa będzie czynna do 5 lipca.

Imprezy w ramach INDUSTRIADY rozpoczną się o godz. 11.00. Udział we wszystkich wydarzeniach jest bezpłatny. Szczegółowe informacje na temat Święta Szlaku Zabytków Techniki można znaleźć na stronie www.industriada.pl. (bom)

Podczas tegorocznej INDUSTRIADY zainaugurowany zostanie również 6. Międzynarodowy Festiwal Artystów Ulicy „Ulicznicy”. Pierwszy weekend tej wakacyjnej imprezy zapowiada się bardzo gorąco. 29 i 30 czerwca oraz 1 lipca będą przebiegać pod hasłem Fire, Drums & Juggling Days. W programie: muzyka, ogień i żonglowanie.



Ulicznicy na start!

W piątkowy wieczór (29 czerwca) w Parku Chopina pojawi się niemiecki żongler Matthias Romir i zaprezentuje kolekcję wizualnych anegdot o bardzo zwyczajnym szaleństwach dnia codziennego, czyli „Life is... (short stories)”. Bez słów, ale z unikalnym poczuciem humoru i stylem żonglerskim, artysta spróbuje sobie poradzić ze smutkami, strachem i nadziejami mężczyzny próbującego uwolnić się od swoich ograniczeń. Początek – godz. 21.00.

Tego samego dnia rozpocznie się także szósta edycja konkursu fireshow, który będzie przebiegać dwuetapowo. Eliminacje zaplanowano na piątek i sobotę. Natomiast finał odbędzie się w niedzielę, 1 lipca. Spotkania z połykami ognia – przez wszystkie trzy dni – rozpoczną się będą o godz. 22.00 w śródmiejskim parku.

30 czerwca i 1 lipca odbędzie się jedna z najbardziej ko-

lorowych imprez festiwalu – „Juggling Days”. W programie żonglerka wszystkim, co popadnie, akrobacje na monocyklach, szrudłach, poweriserach i „ulicznikowej” trampolinie. Początek – godz. 12.00 w Parku Chopina. Natomiast w sobotę wieczorem pod Radiostacją – w ramach INDUSTRIADY – pojawi się formacja bębniarska L'ombelico del Mondo. Grupa specjalizuje się w występach ulicznych, paradach, pokazach fireshow oraz akcjach teatralnych. Ich muzyka jest oryginalna i stanowi mieszankę kultury brazylijskiej, kubańskiej lub Malinke (Afryka Zach.), przygotowaną polskim folklorem. Bębniarzom towarzyszyć będą uczestnicy konkursu fireshow we wspólnym pokazie freestyle.

Szczegółowe informacje można znaleźć na stronie internetowej www.ulicznicy.pl. Organizatorem wakacyjnej imprezy jest gliwicki samorząd. (bom)



fot. arch. UM/A. Złajka



fot. arch. UM/S. Zaremba

Nauka przez zabawę to najlepsza forma zdobywania wiedzy – nie tylko dla najmłodszych. Dlatego prezydent Gliwic chce, aby w naszym mieście powstało Centrum Nauki na wzór CN Kopernik, które z powodzeniem działa w Warszawie.

Nauka w centrum

Z założenia gliwickie Centrum Nauki byłoby mniejsze od stołecznego pierwowzoru, ale zwiedzający je mogliby również przeprowadzać samodzielne doświadczenia w scenerii interaktywnych wystaw i dzięki temu poznawać prawa nauki. Wybrano już nawet lokalizację – Centrum miałyby powstać przy ul. Tarnogórskiej, obok Radiostacji, jeszcze bardziej uatrakcyjniając tę część Gliwic.

Idea CN zrodziła się przed kilkoma laty. Powoli zaczyna nabierać realnych kształtów. Miasto wykupuje obecnie tereny znajdujące się w bezpośrednim sąsiedztwie jednego z najbardziej charakterystycznych gliwickich obiektów.

– Stworzenie w Gliwicach Centrum Nauki to naturalna konsekwencja powodzenia i zainteresowania, jakim wśród gliwiczian cieszy się Noc Naukowców, organizowana od kilku lat przez Politechnikę Śląską. Pokazywane w atrakcyjny sposób doświadczenia i eksperymenty przyciągają do sal wykładowych całe rodziny – wyjaśnia prezydent Gliwic, Zygmunt Frankiewicz, dodając: Chcemy w ten sposób promować nowoczesną komunikację naukową. W Gliwicach działa od dekad jedna z najlepszych uczelni technicznych w kraju, miasto stawia na rozwój nowych technologii, więc naturalną konsekwencją jest utworzenie instytucji, która zachęci młodych ludzi, i nie tylko, do kontaktów z wiedzą techniczną i będzie rozwijać ich zdolności w tym kierunku. Chcemy wykorzystać bogate doświadczenia

i potencjał Politechniki Śląskiej. Jeżeli tylko uczelnia włączy się do współpracy, to mamy praktycznie gotowy projekt – podkreśla prezydent.

Sukces warszawskiego CN Kopernik sprawił, że budowę podobnego obiektu na Śląsku zainteresowane były Katowice, Chorzów i Bytom. Teraz do tego grona dołączyły Gliwice. Zygmunt

Frankiewicz deklaruje, że jest otwarty na współpracę, ale jednocześnie przypomina, że z podobną sytuacją mieliśmy już do czynienia wcześniej. – Gdy szykowaliśmy się do budowy nowego stadionu, kilka miast również mówiło o takich planach. W rezultacie jednak nowy stadion miejski mają tylko Gliwice i wciąż jest to jedyny

nowoczesny obiekt w regionie. Będziemy więc robić swoje – zapowiada.

Kiedy pierwsi mieszkańcy odwiedzą gliwickie Centrum? Inwestycja ma być rozłożona w czasie i potrwa kilka lat. Na budowę obiektu miasto będzie chciało pozyskać środki zewnętrzne. W tym przypadku także obowiązują określone terminy i procedury. – Zależy nam, aby Centrum powstało najszybciej, jak to będzie możliwe – odpowiada prezydent Gliwic. (fid)

Chcesz wiedzieć więcej? – zobacz EXPRESS Miejskiego Serwisu Informacyjnego z 28 czerwca na www.gliwice.eu



Zajrzyj do telewizyjnego ARCHIWUM!

Ostatnio także m.in.:

- Piłka nożna w Muzeum (odcinek z 20 czerwca)
- Zawody w pływaniu na „Mewie” (odcinek z 21 czerwca)
- Taneczna Noc Świętojańska już za nami (odcinek z 25 czerwca)

Filmy na www.gliwice.eu



KOMUNIKAT PREZYDENTA MIASTA GLIWICE

Konsultacje z mieszkańcami Gliwic w sprawie zmiany granicy administracyjnej pomiędzy miastem Gliwice a miastem Zabrze.

Rada Miejska w Gliwicach, na wniosek prezydenta miasta, na sesji 31 maja 2012 roku podjęła uchwałę w sprawie wszczęcia procedury zmierzającej do wprowadzenia korekty granic pomiędzy Gliwicami i Zabrzem. Celem zmian jest uporządkowanie stanu terenowo-prawnego odcinków dróg istniejących, nowo budowanych i planowanych oraz terenów bezpośrednio do nich przyległych. W związku z powyższym prezydent miasta Gliwice zwraca się do mieszkańców Gliwic o wyrażenie opinii w sprawie zmiany granicy administracyjnej pomiędzy miastem Gliwice a miastem Zabrze, poprzez włączenie do miasta Gliwice części obszarów miasta Zabrze oraz włączenie do miasta Zabrze części obszarów miasta Gliwice.

OPINIA MIESZKAŃCA GLIWIC

w sprawie zmiany granicy administracyjnej pomiędzy miastem Gliwice a miastem Zabrze, poprzez włączenie do miasta Gliwice części obszarów miasta Zabrze oraz włączenie do miasta Zabrze części obszarów miasta Gliwice.

(proszę postawić znak „x” w jednej z poniższych opcji)

- Opiniuję POZYTYWNIEM
- Opiniuję NEGATYWNIEM
- NIE MAM ZDANIA

UWAGI:

IMIĘ I NAZWISKO:

PESEL:

ADRES ZAMIESZKANIA:

Wyrażam zgodę na wykorzystanie i przetwarzanie moich danych osobowych w celu opracowania wyników niniejszej ankiety.

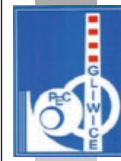
DATA, PODPIS:

W związku z powyższym prezydent miasta Gliwice zwraca się do mieszkańców Gliwic o wyrażenie opinii w sprawie zmiany granicy administracyjnej pomiędzy miastem Gliwice a miastem Zabrze, poprzez włączenie do miasta Gliwice części obszarów miasta Zabrze oraz włączenie do miasta Zabrze części obszarów miasta Gliwice, według propozycji określonych na załączonych mapach, poprzez wypełnienie poniższego druku opinii mieszkańca. Wypełnione opinie należy kierować **do końca lipca 2012 roku**:

- listownie – na adres: Urząd Miejski, Biuro Prezydenta Miasta i Rady Miejskiej, ul. Zwycięstwa 21, 44-100 Gliwice,
- e-mailem – na adres: bpr@um.gliwice.pl,
- wrzucając ją do urny, znajdującej się w INFORMACJI Biura Obsługi Interesantów, na parterze Urzędu Miejskiego.

Druk opinii mieszkańca można również pobrać na stanowisku INFORMACJI w Biurze Obsługi Interesantów oraz na stronie internetowej <http://gliwice.eu/dla-mieszkancow>.

KOMUNIKATY



Przedsiębiorstwo Energetyki Ciepłej – Gliwice Sp. z o.o. w Gliwicach, ul. Królewskiej Tamy 135,

zawiadamia o ogłoszeniu przetargu z publikacją ogłoszenia organizowanego wg procedur określonych regulaminem PEC-Gliwice Sp. z o.o. na

przeprowadzenie kompleksowej procedury legalizacji elementów ciepłomierzy.

Termin składania ofert: 28 czerwca 2012 r. do godz. 9.30
Termin otwarcia ofert: 28 czerwca 2012 r. o godz. 10.00

Szczegóły postępowania są dostępne na stronie www.pec.gliwice.pl.



Zarząd Budynków Miejskich II Towarzystwo Budownictwa Społecznego, 44-100 Gliwice, ul. Warszawska 35b,

zawiadamia o ogłoszeniu przetargu nieograniczonego pod nazwą:

„Wykonanie podłączenia do kanalizacji deszczowej budynku mieszkalnego przy ul. Podlesie 4 w Gliwicach, wraz z izolacją przeciwwilgociową ścian piwnic”.

Termin składania ofert: 9 lipca 2012 r. do godz. 9.00.
Termin otwarcia ofert: 9 lipca 2012 r. o godz. 10.00.



Przedsiębiorstwo Komunikacji Miejskiej Sp. z o.o., 44-100 Gliwice, ul. Chorzowska 150,

zawiadamia o ogłoszeniu przetargu otwartego zgodnie z regulaminem udzielania zamówień w PKM Sp. o.o. w Gliwicach w sprawie

dostawy płynów do chłodziw samochodów dla PKM Sp. z o.o. w Gliwicach, ul. Chorzowska 150.

Termin składania ofert: 9 lipca 2012 r. do godz. 8.30
Termin otwarcia ofert: 9 lipca 2012 r. o godz. 9.00

Szczegóły postępowania są dostępne na stronie www.pkm-gliwice.com.pl.


Szkoła Podstawowa nr 36, ul. Robotnicza 6, 44-100 Gliwice,

zawiadamia o ogłoszeniu postępowania przetargowego prowadzonego w trybie przetargu nieograniczonego na roboty budowlane pod nazwą:

„Remont pomieszczeń szkolnych na potrzeby grupy przedszkolnej wraz z wykonaniem prac towarzyszących”.

Termin składania ofert: 29 czerwca 2012 r. do godz. 13.00
Termin otwarcia ofert: 29 czerwca 2012 r. o godz. 13.15

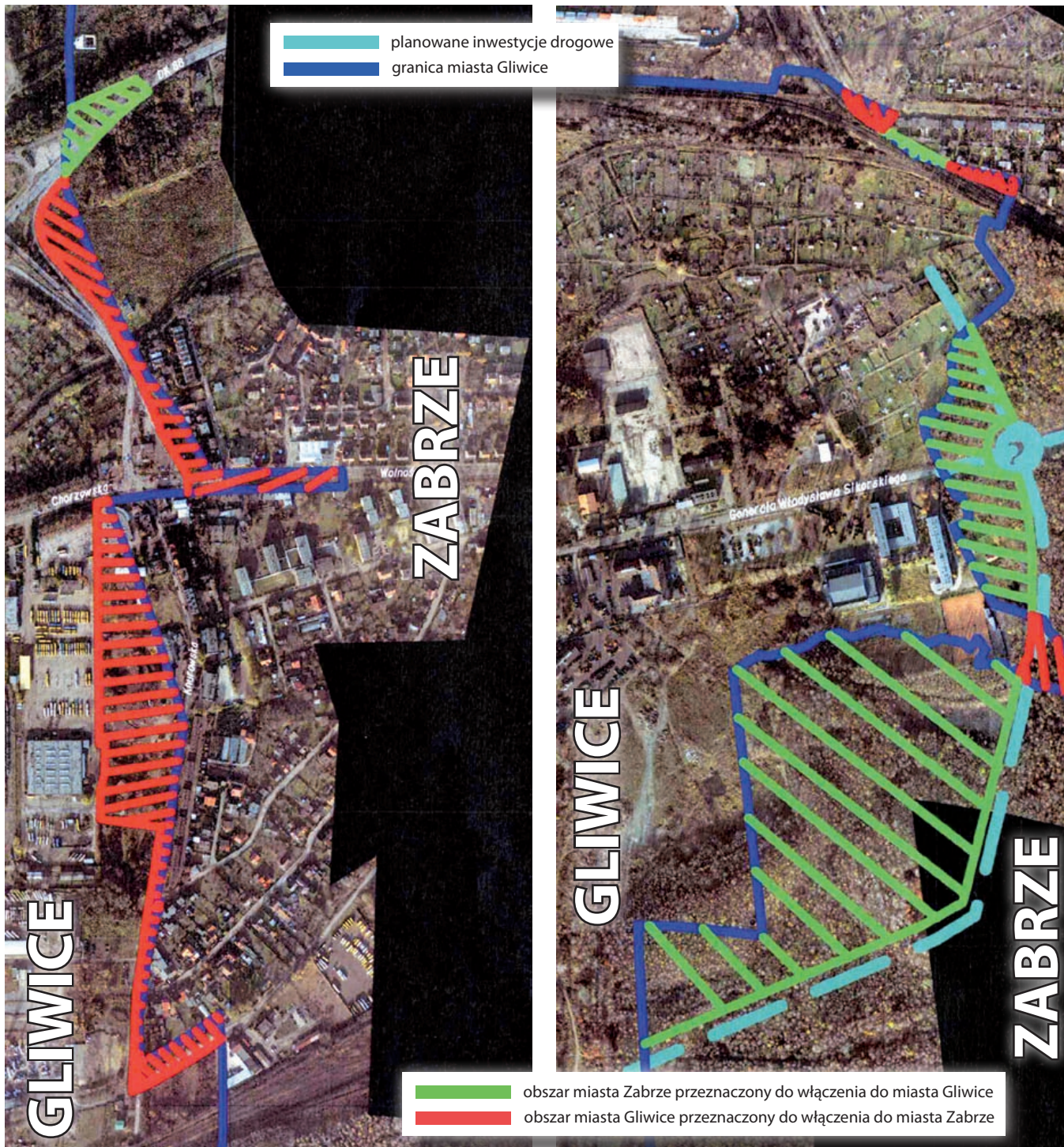
OFERTY PRACY



Powiatowy Urząd Pracy informuje...

- **fryzjer damsko-męski** – wykształcenie kierunkowe, praktyczne umiejętności wykonywania zawodu, dwie zmiany, miejsce pracy: Knurów;
- **kierownik sklepu** – wykształcenie średnie, min. 3 lata doświadczenia w branży handlowej, znajomość branży sanitarnej, umiejętności interpersonalne, obsługa komputera, realizacja planów sprzedaży, aktywne pozyskiwanie klientów, doradztwo w zakresie oferowanych produktów, doświadczenie w kierowaniu zespołem pracowników, komunikatywność, dwie zmiany, miejsce pracy: Gliwice;
- **operator maszyn** – wykształcenie – brak wymagań, wymagane doświadczenie na produkcji, osoba będzie odpowiedzialna za końcowy etap produkcji, trzy zmiany, miejsce pracy: Gliwice;
- **operator wózka widłowego** – wykształcenie zawodowe, doświadczenie na ww. stanowisku mile widziane, uprawnienia do obsługi wózków widłowych, załadunek i rozładunek towarów, dostarczanie komponentów na linię produkcyjną, terminowa organizacja wysyłek, trzy zmiany, miejsce pracy: Gliwice (strefa ekonomiczna);
- **szef kuchni** – wykształcenie zawodowe, średnie, przygotowywanie posiłków, gotowanie, jedna zmiana, miejsce pracy: Knurów-Szczygłowice.

Osoby zainteresowane, spełniające warunki podane w ofercie, proszone są o kontakt osobisty lub telefoniczny z PUP Gliwice, Plac Inwalidów Wojennych 12, od poniedziałku do piątku w godz. od 8.00 do 14.30, tel. 32/231-18-41.



numer naboru: 3/2012

**Ośrodek Pomocy Społecznej w Gliwicach,
ul. Górnych Wałów 9, zatrudni kandydata
na stanowisko referenta w Filii nr 1 w Sońnicy,
w pełnym wymiarze czasu pracy.****Do głównych obowiązków pracownika będzie należało:**

- przyjmowanie wniosków w sprawie świadczeń z funduszu alimentacyjnego oraz świadczeń rodzinnych,
- przygotowywanie i sprawdzanie pod względem merytorycznym wniosków oraz ustalanie uprawnień do świadczeń,
- przygotowywanie decyzji administracyjnych w sprawie świadczeń przewidzianych ustawą z 28 listopada 2003 r. o świadczeniach rodzinnych oraz ustawą z 7 września 2007 r. o pomocy uprawnionym do alimentów,
- prowadzenie działań wobec dłużników alimentacyjnych,
- przygotowywanie list do wypłaty świadczeń,
- prowadzenie korespondencji odpowiadającej zakresowi powierzonych obowiązków oraz dokumentacji dotyczącej określonych świadczeń,
- przygotowywanie dokumentacji kierowanej do organów odwoławczych,
- obsługa programów komputerowych związanych merytorycznie z zajmowanym stanowiskiem,
- informowanie klientów filii o obowiązujących przepisach ustawy o świadczeniach rodzinnych oraz ustawy o pomocy osobom uprawnionym do alimentów.

Wymagania niezbędne:

- wykształcenie średnie techniczne lub wyższe administracyjne,
- znajomość obsługi systemów informatycznych (Windows, pakiet MS Office),
- minimum 2-letnie doświadczenie w pracy w jednostkach samorządowych,
- niekaralność za przestępstwa karno-skarbowe,
- dobry stan zdrowia.

Wymagane dokumenty i oświadczenia:

- list motywacyjny ze wskazaniem stanowiska,
- życiorys zawodowy,
- kwestionariusz osobowy,
- dokument poświadczający wykształcenie (dopuszczalne kserokopie potwierdzone za zgodność z oryginałem),
- dokumenty potwierdzające staż pracy (kopie świadectw pracy potwierdzone za zgodność

z oryginałem) oraz kwalifikacje (kserokopie potwierdzone za zgodność z oryginałem),

- inne dodatkowe dokumenty (kserokopie zaświadczeń o ukończonych kursach, szkoleniach, posiadane certyfikaty, potwierdzone za zgodność z oryginałem),
- kopia dokumentu potwierdzającego niepełnosprawność (w przypadku gdy, kandydat zamierza skorzysta z uprawnień, wynikających z art. 13a, ust. 2 ustawy o pracownikach samorządowych),
- oświadczenie lekarskie o braku przeciwwskazań zdrowotnych do zatrudnienia na oferowanym stanowisku,
- oświadczenie od kiedy może nastąpić zatrudnienie,
- oświadczenia o niekaralności za przestępstwo popełnione umyślnie oraz o posiadaniu pełni praw publicznych i zdolności do czynności prawnych,
- oświadczenie własnoręcznie podpisane o treści: „Przyjmuję do wiadomości fakt obowiązku publikacji w Biuletynie Informacji Publicznej moich danych osobowych, zgodnie z wymogami ustawy z 21 listopada 2008 r. o pracownikach samorządowych (Dz.U z 2008 r., nr 223, poz. 1458 z późn. zm.).”

Wymagane dokumenty, tj. list motywacyjny i życiorys zawodowy, powinny być własnoręcznie podpisane i opatrzone podpisaną przez kandydata klauzulą: „Wyrażam zgodę na przetwarzanie moich danych osobowych zawartych w ofercie pracy dla potrzeb niezbędnych do realizacji procesu rekrutacji zgodnie z ustawą z 29 sierpnia 1997 r. o ochronie danych osobowych (Dz.U z 2002 r., nr 101, poz. 926 z późn. zm.) oraz ustawą o pracownikach samorządowych z 21 listopada 2008 r. (Dz.U z 2008 r., nr 223, poz. 1458 z późn. zm.).”

Dokumenty należy składać w terminie do **3 lipca 2012 r.** w Dziale Kadr i Organizacji Ośrodka Pomocy Społecznej w Gliwicach, ul. Górnych Wałów 9, II piętro, pokój nr 26, w zaklepanych kopertach z dopiskiem: „Nabór numer **3/2012** na wolne stanowisko urzędnicze referenta w Filii nr 1 w Sońnicy”.

Pełna treść ogłoszenia została opublikowana na stronie www.um.gliwice.pl/bip w dziale Ogłoszenia i komunikaty/Oferty pracy jednostek miejskich, służb, inspekcji i straży

Przedsiębiorstwo Komunikacji Miejskiej Sp. z o. o. w Gliwicach ogłasza nabór na stanowisko zastępcy kierownika w Dziale Ruchu Autobusowego, w pełnym wymiarze czasu pracy**Do głównych obowiązków pracownika będzie należało m.in.:**

- nadzór w zakresie realizacji najważniejszych awarii i wypadków w ruchu pojazdów, oraz prowadzenie doraźnych akcji w okresach nasilonych potrzeb przewozowych;
 - współpraca z odpowiednimi jednostkami administracyjnymi i organami ruchu drogowego na terenie obsługiwanych gmin;
 - nadzór nad prawidłowym i terminowym sporządzaniem dokumentacji eksploatacyjnej oraz sprawozdawczości działu;
 - rozwiązywanie problemów w zakresie realizacji zadań przewozowych;
 - racjonalne wykorzystanie posiadanego taboru i personelu, celem jak najlepszego wykonywania zadań;
 - pomoc w opracowywaniu miesięcznych planów dyspozytorów oraz kontroli przeprowadzanych godzin.
- Wymagania niezbędne:**
- wykształcenie wyższe o kierunku transport,
 - co najmniej 5-letni staż pracy na stanowisku pracowniczym w zakresie transportu,
 - umiejętność obsługi komputera (programy Word i Excel z pakietu Microsoft Office 2007),
 - znajomość przepisów:
 - ustawa o transporcie drogowym z 6 września 2001 r. (Dz.U z 2001 r., nr 125, poz. 1371),
 - ustawa o publicznym transporcie zbiorowym z 16 grudnia 2011 r. (Dz.U z 2011 r., nr 5, poz. 13),
 - ustawa prawo przewozowe z 15 listopada 1984 r. (Dz.U z 1984 r., nr 53, poz. 272),
 - ustawa o czasie pracy kierowców z 16 kwietnia 2004 r. (Dz.U z 2004 r. nr 92, poz. 879).
- Wymagane dokumenty:**
- list motywacyjny,
 - życiorys zawodowy,
 - kserokopie dokumentów poświadczających staż pracy oraz kwalifikacje.
- Miejsce składania ofert:**
Dokumenty należy składać w sekretariacie Przedsiębiorstwa Komunikacji Miejskiej Spółka z o.o. w Gliwicach przy ul. Chorzowskiej 150, w godzinach od 7.00 do 15.00. Dodatkowe informacje można uzyskać pod numerem telefonu 32/33-04-600.

Pełna treść ogłoszenia została opublikowana na stronie www.um.gliwice.pl/bip w dziale Ogłoszenia i komunikaty/Oferty pracy jednostek miejskich, służb, inspekcji i straży

**PREZYDENT MIASTA GLIWICE****ZAWIADAMIA**

12 września 2012 r. o godzinie 10.00 w siedzibie Urzędu Miejskiego w Gliwicach przy ul. Zwycięstwa 21, w sali nr 254, rozpocznie się IV ustny przetarg nieograniczony z obniżoną ceną wywoławczą na sprzedaż prawa własności nieruchomości położonej przy ul. Toszeckiej w Gliwicach, obejmującej niezabudowane działki:

- nr 366 o pow. 0,8500 ha, obręb Czechowice Zachód,**
 - nr 367 o pow. 0,8500 ha, obręb Czechowice Zachód.**
- Dla nieruchomości prowadzona jest Księga Wieczysta nr GL1G/00028351/4.**

Cena wywoławcza nieruchomości brutto: 2 000 000,00 zł
Wadium: 200 000,00 zł

Minimalne postąpienie: 20 000,00 zł
Podana cena zawiera 23% podatek VAT zgodnie z ustawą z 11 marca 2004 r. o podatku od towarów i usług (Dz.U.2011.177.1054-j.t.).

Opis nieruchomości

Nieruchomość obejmująca działki nr 366 i 367 o łącznej pow. 1,7000 ha, obręb Czechowice Zachód, stanowi teren niezabudowany i niezagospodarowany. Działki mają kształt regularny, zbliżony do prostokąta. W rejestrze gruntów działki nr 366 i 367 oznaczone są jako „RV”, co oznacza: grunty orne. Nieruchomość położona jest w bezpośrednim sąsiedztwie ul. Toszeckiej, jednakże dostępność komunikacyjna do niej ograniczona jest ze względu na row i drzewa występujące pomiędzy ulicą Toszecką a gruntem. Uzyskanie zgody na wjazd leży w gestii nowego nabywcy. W części zachodniej nieruchomości porośnięta jest drzewami i krzakami. Sąsiedztwo nieruchomości stanowią zielone tereny zadrzewione. Uzbrojenie terenu: sieć teletechniczna, przebiegająca przez wschodnią część nieruchomości. Korzystanie z wszelkich urządzeń infrastruktury technicznej wymaga uzgodnienia z dysponentami sieci i obciąża całkowicie nabywcę nieruchomości. Przed przystąpieniem do przetargu uczestnik zobowiązany jest zapoznać się z przedmiotem przetargu. Nabywca przejmuje nieruchomości w stanie istniejącym. Sprzedający nie odpowiada za wady ukryte zbywanej nieruchomości.

Przeznaczenie nieruchomości i sposób zagospodarowania

Zgodnie z ustaleniami miejscowego planu zagospodarowania przestrzennego dla terenu obejmującego północną część miasta, stanowiącego dzielnicę Czechowice w Gliwicach (uchwała nr XX/529/2004 Rady Miejskiej w Gliwicach z 3 czerwca 2004 r., opublikowana w Dz. Urz. Województwa Śląskiego nr 59 z 14 lipca 2004 r., poz. 1874), teren położony w Gliwicach przy ul. Toszeckiej, obejmujący działki nr 366 i 367, obręb Czechowice Zachód, oznaczony jest symbolami:

- III/6UKPn – co oznacza: strefę komercyjną, tereny komercyjne – nowa zabudowa komercyjna,
- III/6UKPn, st – co oznacza: strefę komercyjną, tereny komercyjne – nowa zabudowa komercyjna. Dla terenów oznaczonych symbolem „st” ustala się 30% stawkę, służącą do naliczenia jednorazowej opłaty z tytułu wzrostu wartości nieruchomości w związku z uchwaleniem planu (opłata ta nie jest naliczana, gdy zbywającym jest miasto Gliwice).

Przeznaczenie podstawowe:

- zabudowa komercyjna, w tym dojazdy i parkingi,
- objekty biurowe i administracyjne,
- zabudowa gospodarcza (garaże, budynki pomocnicze za wyjątkiem inwentarskich),
- uzbrojenie działki,
- zieleni urzędzona.

Zasady zabudowy i zagospodarowania terenu:

- zabudowa usługowo-produkcyjna, z wykluczeniem lokalizacji szczególnie uciążliwych zakładów produkcyjnych,
- zachowanie linii rozgraniczających ulic oraz linii zabudowy, jak określono w §16 uchwały,
- zabudowa usługowo-produkcyjna o wys. do 3,5 kondygnacji, do 15,0 m, licząc od poziomu gruntu do kalenicy dachu,
- zabudowa gospodarcza, w tym garaże o wys. do 1,5 kondygnacji, do

6,50 m, licząc od poziomu gruntu do kalenicy dachu,

- dopuszczania się sytuowanie budynków w granicy własności pod warunkiem nie ograniczania możliwości zabudowy i użytkowania działki sąsiedniej, z uwzględnieniem stanu istniejącego i projektowanego oraz w przypadku, kiedy występuje wspólnota interesów właścicieli nieruchomości dla łączenia różnego rodzaju zabudowy, z uwzględnieniem zasad określonych w przepisach szczególnych,
- realizacja usług, w tym stacji paliw – wymaga zapewnienia miejsc parkingowych w ramach posiadanej nieruchomości.

Zakazy:

- realizacji obiektów i urządzeń szczególnie szkodliwych dla środowiska i zdrowia ludzi,
- zabudowy działki powyżej 60% jej ogólnej powierzchni,
- użytkowania usług bez uprzedniego wykonania wyposażenia terenu w niezbędną infrastrukturę techniczną,
- odprowadzania do cieków wodnych ścieków deszczowych z parkingów i dróg, bez ich wstępnego oczyszczenia,
- realizacji od strony ulic pełnego ogrodzenia z dopuszczeniem sytuacji określonych w przepisach szczególnych.

Przedmiotowy teren objęty jest w całości zasięgiem strefy „OW” – obserwacji archeologicznej, w granicach której, w przypadku prowadzenia większych prac ziemnych (prace ziemne związane z realizacją sieci wodociągowej i kanalizacyjnej, gazowniczej, ciepłowniczej, wykopy pod fundamenty dużych budynków o charakterze usługowym, jak supermarkety i hipermarkety, zakładów produkcyjnych oraz prace związane z budową autostrad i dróg szybkiego ruchu), należy prowadzić obserwację połączoną z nadzorem archeologicznym. Nabywca zobowiązany jest do zapoznania się z zapisami miejscowego planu zagospodarowania przestrzennego dla terenu obejmującego północną część miasta, stanowiącego dzielnicę Czechowice w Gliwicach, zatwierdzonego uchwałą nr XX/529/2004 Rady Miejskiej w Gliwicach z 3 czerwca 2004 r., dostępnymi na stronie internetowej Urzędu Miejskiego – www.gliwice.eu (zakładka „Biblioteka”).

Obciążenia nieruchomości

Do działek nr 366 oraz 367, objętych KW nr GL1G/00028351/4, ustanowiona jest nieograniczona w czasie służebność przesyłu, polegająca na prawie do pozostawienia przewodów i urządzeń, oraz dostępu do tych urządzeń, w każdym czasie, w celu dokonywania przeglądów, pomiarów, kontroli, konserwacji, usuwania awarii, a także prac związanych z ich eksploatacją, remontami, modernizacją i wymianą na nowe urządzenia, na rzecz Telekomunikacji Polskiej S.A.

Wadium

Udział w przetargu mogą brać osoby fizyczne lub prawne, które wniosą wadium w wysokości **200 000,00 zł** w formie pieniężnej, dokonując przelewu na konto bankowe Urzędu Miejskiego w Gliwicach – ING Bank Śląski S.A. nr 42 1050 1230 1000 0022 7701 5257 z zaznaczeniem „Przetarg ustny nieograniczony, dz. nr 366, 367, obręb Czechowice Zachód, imię i nazwisko osoby, na którą rzecz nieruchomości będzie nabywana”. Wadium winno być uznane na rachunku miasta Gliwice najpóźniej 7 września 2012 r. Prosimy o dostarczenie dowodu wpłaty wadium (lub jego kserokopii) na stanowisko ds. zamówień publicznych w Biurze Obsługi Interessantów Urzędu Miejskiego w Gliwicach do **7 września 2012 r. do godz. 15.00.**

Pełna treść ogłoszenia została opublikowana na stronie www.um.gliwice.pl/bip w dziale Ogłoszenia i komunikaty/Sprzedaż nieruchomości i przetargi na wysokość czynszu

**PREZYDENT MIASTA GLIWICE****ZAWIADAMIA**

6 września 2012 r. o godzinie 12.00 w siedzibie Urzędu Miejskiego w Gliwicach przy ul. Zwycięstwa 21, w sali nr 254, rozpocznie się III ustny przetarg nieograniczony z obniżoną ceną wywoławczą, na sprzedaż prawa własności nieruchomości niezabudowanych, położonych w rejonie ul. Dojazdowej w Gliwicach, obejmujących działki nr 29 i 58/5 o łącznej pow. 1,4093 ha, obręb Nowe Gliwice.

Dla nieruchomości oznaczonej jako działka nr 29, obręb Nowe Gliwice, prowadzona jest Księga Wieczysta nr GL1G/00013454/8, natomiast dla nieruchomości oznaczonej jako działka nr 58/5, obręb Nowe Gliwice – GL1G/00041545/8. Nieruchomości są wolne od obciążeń i praw osób trzecich.

Cena wywoławcza nieruchomości

brutto: 2 570 000,00 zł
w tym, Podatek VAT (23%): 480 569,11 zł
Wadium: 260 000,00 zł
Minimalne postąpienie: 26 000,00 zł * zgodnie z ustawą z dnia 11.03.2004 r. o podatku od towarów i usług (j.t. Dz.U nr 177 z 2011 r., poz. 1054).

Opis nieruchomości

Nieruchomości oznaczone jako działki nr 29 (pow. 0,6409 ha) i 58/5 (pow. 0,7684 ha), obręb Nowe Gliwice, stanowią teren niezabudowany, nieogrodzony, o regularnym kształcie zbliżonym do trapezu. Teren jest nierówny – wzdłuż wschodniej granicy działek występuje wysoki teren. Przez teren działek przebiega gazociąg, a wzdłuż ich zachodniej granicy przechodzą rowy melioracyjny, który służy jako urządzenie wodne do odwodnienia ww. działek oraz działek przyległych. W związku z powyższym przy sprzedaży nieruchomości, nowy nabywca nieruchomości zobowiązany jest ustanowić na rzecz gminy Gliwice nieodpłatną i nieograniczoną w czasie służebność gruntową w obszarze istniejącego rowu o powierzchni: działka nr 29 – 498 m², działka nr 58/5 – 450 m². Dojazd do nieruchomości odbywa się od ulicy Dojazdowej. Sąsiedztwo nieruchomości stanowi zabudowa handlowo-usługowa, przemysłowa oraz tereny zielone. W rejestrze gruntów działki nr 29 i 58/5 oznaczone są jako „Bi” i „Bz”, co oznacza: inne tereny zabudowane i tereny rekreacyjno-wypoczynkowe. Uzbrojenie w zasięgu w ulicy Dojazdowej: sieć wodociągowa, gazowa, elektryczna i teletechniczna.

Korzystanie z wszelkich urządzeń infrastruktury technicznej wymaga uzgodnienia z dysponentami sieci i obciąża całkowicie nabywcę nieruchomości. Przed przystąpieniem do przetargu uczestnik zobowiązany jest zapoznać się z przedmiotem przetargu. Nabywca przejmuje nieruchomości w stanie istniejącym. Sprzedający nie odpowiada za wady ukryte zbywanej nieruchomości.

Przeznaczenie nieruchomości i sposób zagospodarowania

Zgodnie z ustaleniami miejscowego planu zagospodarowania przestrzennego miasta Gliwice dla dzielnicy Ligota Zabrska oraz dzielnicy przemysłowo-składowej położonej pomiędzy ul. Pszczyńskiej i ul. Bojkowską (uchwała nr XLVII/1217/2006 Rady Miejskiej w Gliwicach z 26 października 2006 r., opublikowana w Dz. Urz. Województwa Śląskiego nr 153 z 28 grudnia 2006 r., poz. 4886), teren położony w Gliwicach w rejonie ul. Dojazdowej, obejmujący działki nr 29 i 58/5, obręb Nowe Gliwice, oznaczony jest symbolem 8 Un – co oznacza: tereny usług różnych – nowe tereny.

Przeznaczenie podstawowe:

- usługi różne, w tym komercyjno-produkcyjne,
- objekty biurowe i administracyjne,
- zabudowa mieszkaniowa,
- zabudowa gospodarcza (garaże, budynki pomocnicze),
- dojazdy i parkingi,
- sieci i urządzenia uzbrojenia terenu,
- zieleni urzędzona.

Przeznaczenie uzupełniające:

- realizacja nowej zabudowy usługowej, w tym komercyjno-produkcyjnej,
- intensywność zabudowy maksimum 2,0,

- zachowanie linii rozgraniczających istniejących ulic (prowadzonych po granicach własności) oraz istniejących linii zabudowy, jako określono w §17 uchwały i na rysunku planu,
- maksymalna wysokość budynków usługowych – do 28,0 m, liczona od poziomu gruntu do najwyższego punktu dachu,
- wysokość zabudowy mieszkaniowej wielorodzinnej maksymalnie – do 15,0 m, licząc od poziomu gruntu do kalenicy dachu,
- wysokość zabudowy jednorodzinnej w formie wolnostojącej, bliźniaczej lub szeregowej – maksymalnie do 12,0 m, licząc od poziomu gruntu do kalenicy dachu,
- na nieruchomościach, w obrębie których zabudowa produkcyjna będzie funkcją podstawową, dopuszcza się jedynie realizację pomieszczeń mieszkalnych służbowych (dla właściciela lub osób nadzorujących obiekt), na warunkach określonych w przepisach odrębnych,

- dopuszczania się sytuowanie budynków w granicy własności (za wyjątkiem granic własności przylegających do przestrzeni publicznych), pod warunkiem nie ograniczania możliwości zabudowy i użytkowania działki sąsiedniej, z uwzględnieniem stanu istniejącego i projektowanego oraz w przypadku, kiedy występuje wspólnota interesów właścicieli nieruchomości dla łączenia różnego rodzaju zabudowy, z uwzględnieniem zasad określonych w przepisach odrębnych oraz odległości od ulic określonych w §17 uchwały,
- należy zapewnić odpowiednią ilość miejsc parkingowych (z uwzględnieniem zalecanych jako minimalne wskaźników podanych w §17 uchwały) w ramach posiadanej nieruchomości.

Zakazy:

- zabudowy nieruchomości powyżej 70% jej ogólnej powierzchni,
- realizacji zabudowy mieszkaniowej jako funkcji uzupełniającej na nieruchomościach, w obrębie których zabudowa produkcyjna będzie funkcją podstawową,
- realizacji od strony ulic pełnego ogrodzenia z dopuszczeniem sytuacji określonych w przepisach odrębnych.

Nabywca zobowiązany jest do zapoznania się z zapisami miejscowego planu zagospodarowania przestrzennego dla dzielnicy Ligota Zabrska oraz dzielnicy przemysłowo-składowej położonej pomiędzy ul. Pszczyńskiej i ul. Bojkowską, zatwierdzonego uchwałą nr XLVII/1217/2006 Rady Miejskiej w Gliwicach z 26 października 2006 r., dostępnymi na stronie internetowej Urzędu Miejskiego – www.gliwice.eu (zakładka „Biblioteka”).

Wadium

Udział w przetargu mogą brać osoby fizyczne lub prawne, które wniosą wadium w wysokości **260 000,00 zł** w formie pieniężnej, dokonując przelewu na konto bankowe Urzędu Miejskiego w Gliwicach – ING Bank Śląski S.A. nr 42 1050 1230 1000 0022 7701 5257 z zaznaczeniem „Przetarg ustny nieograniczony, dz. nr 29 i 58/5, obręb Nowe Gliwice, imię i nazwisko osoby, na którą rzecz nieruchomości będą nabywane”. Wadium winno być uznane na rachunku miasta Gliwice najpóźniej 31 sierpnia 2012 r. Prosimy o dostarczenie dowodu wpłaty wadium (lub jego kserokopii) na stanowisko ds. zamówień publicznych w Biurze Obsługi Interessantów Urzędu Miejskiego w Gliwicach do **31 sierpnia 2012 r. do godz. 15.00.**

Pełna treść ogłoszenia została opublikowana na stronie www.um.gliwice.pl/bip w dziale Ogłoszenia i komunikaty/Sprzedaż nieruchomości i przetargi na wysokość czynszu

NIERUCHOMOŚCI



Zarząd Budynków Miejskich
I Towarzystwo Budownictwa
Społecznego Spółka z o.o. w Gliwicach
przy ulicy Dolnych Wałów 11,
działający w imieniu prezydenta miasta Gliwice

ogłasza przetarg ustny nieograniczony na wysokość stawki czynszu na lokale użytkowe położone przy ulicach:

I PRZETARG

1. ul. Zwycięstwa 41, oficyna prawa, parter (dojście do lokalu od strony ul. Barlickiego), lokal użytkowy o powierzchni 59,64 m², składający się z 4 pomieszczeń i wyposażony w instalacje: elektryczną, wodną, kanalizacyjną – odpływ od umywalki, wc wspólne – kl. schodowa, ogrzewanie – brak. Stan techniczny lokalu – do remontu.

Cena wywoławcza (netto) za 1 m² powierzchni lokalu: 9,00 zł
Wadium: 1610,00 zł
Minimalne postąpienie (netto) za 1 m²: 0,90 zł
Do wycycytowanej stawki będzie doliczony podatek VAT w wysokości 23%.

II PRZETARG

1. ul. Opawska 1 – Rybnicka 22, front, parter, lokal użytkowy o łącznej powierzchni 117,56 m² (Opawska 1 – 63,25 m², Rybnicka 22 – 54,31 m²), składający się z 15 pomieszczeń i wyposażony w instalacje: elektryczną, wodno-kanalizacyjną, gazową, wc w lokalu, ogrzewanie – brak. Stan techniczny lokalu – do remontu.

Cena wywoławcza (netto) za 1 m² powierzchni lokalu: 12,00 zł
Wadium: 4232,00 zł
Minimalne postąpienie (netto) za 1 m²: 1,20 zł
Do wycycytowanej stawki będzie doliczony podatek VAT w wysokości 23%.

Przyjmowanie dokumentów wymaganych do przystąpienia do przetargu odbędzie się 13 lipca 2012 r. (piątek) od godz. 9.00 do 9.30 według kolejności adresów lokali podanych w ogłoszeniu, w pokoju nr 310, III piętro – ZBM I TBS Sp. z o.o. przy ulicy Dolnych Wałów 11. Przetarg odbędzie się 13 lipca 2012 r. (piątek) od godz. 10.00 w pokoju nr 310 przy ul. Dolnych Wałów 11 – III piętro.

Warunkiem uczestnictwa w przetargu jest:

- wpłacenie wadium i przedłożenie dowodu wpłaty – kserokopii wraz z pisemną informacją o numerze konta, na które wadium to będzie mogło zostać zwrócone po rozstrzygnięciu przetargu;
- złożenie oświadczenia o zapoznaniu się z warunkami technicznymi lokalu, treścią regulaminu przetargu, wzorem umowy najmu (załącznik nr 2);
- złożenie oświadczenia o braku zobowiązań wobec miasta z tytułu między innymi podatku, najmu, dzierżawy (załącznik nr 3);
- złożenie aktualnego odpisu z właściwego rejestru oraz umowę spółki cywilnej, jeśli taką zawarto, albo złożenie aktualnego zaświadczenia o wpisie do ewidencji działalności gospodarczej, wystawionych nie wcześniej niż 6 miesięcy przed upływem terminu przetargu;
- osoby fizyczne, które nie prowadzą działalności gospodarczej składają oświadczenie o nieprowadzeniu działalności gospodarczej.

W/w dokumenty niebędące oryginałami muszą być potwierdzone za zgodność z oryginałem przez osobę uprawnioną do reprezentowania uczestnika przetargu.

Udział w przetargu mogą brać osoby fizyczne lub prawne, które wpłacą określone w niniejszym ogłoszeniu wadium na konto ZBM I TBS Sp. z o.o. przy ul. Dolnych Wałów 11 – ING Bank Śląski S.A. I O/Gliwice nr konta: 20 1050 1285 1000 0022 2649 4546.

Z treścią regulaminu przetargu, kartą stanu technicznego, wzorem umowy najmu, deklaracją weksłową można zapoznać się w Dziale Eksploatacji ZBM I TBS Sp. z o.o., ul. Dolnych Wałów 11, III piętro, pok. nr 312, w godzinach urzędowania.

Osoba przystępująca do przetargu musi okazać dokument tożsamości oraz oryginał dowodu wpłaty wadium, a osoba przystępująca do przetargu w imieniu uczestnika przetargu tj. osoby, która dokonała wpłaty wadium, musi okazać dowód tożsamości oraz pełnomocnictwo szczegółowe notarialnie poświadczony, upoważniające ją do podejmowania czynności prawnej w imieniu osoby reprezentującej. Wpłata jednego wadium uprawnia do udziału w przetargu tylko na jeden lokal użytkowy.

Wpłacone wadium podlega:

- zaliczeniu na poczet pierwszych należności czynszowych z tytułu zawarcia umowy najmu bez prawa żądania naliczania odsetek od tej kwoty,
 - zwrotowi pozostałym uczestnikom, którzy przetargu nie wygrali,
 - zwrotowi w przypadku odwołania przetargu lub wycofania lokalu z przetargu,
 - przepadkowi, jeżeli uczestnik przetargu, który przetarg wygrał nie podpisał umowy najmu w terminie 7 dni od daty rozstrzygnięcia przetargu. Uczestnik przetargu składa do dyspozycji organizatora przetargu weksel in blanco opiewający na wartość 6-miesięcznego czynszu.
- Prace remontowe i modernizacyjne związane z przygotowaniem lokalu do użytkowania najemca wykonuje we własnym zakresie i na własny koszt zgodnie z umową najmu. Na wniosek prezydenta miasta, organizator zastrzega sobie prawo odwołania przetargu bądź wycofania lokalu z przetargu bez podania przyczyny.

Nieruchomości zostaną udostępnione w celu oględzin 3 lipca 2012 r. (wtorek):

- 1. ul. Zwycięstwa 41, of. prawa, parter – godz. 9.00 – 9.15
- 2. ul. Opawska 1 – Rybnicka 22, parter – godz. 10.00 – 10.15



Zarząd Budynków Miejskich
II Towarzystwo Budownictwa Społecznego,
44-100 Gliwice, ul. Warszawska 35b,

zawiadamia o ogłoszeniu przetargów ustnych nieograniczonych na wysokość stawki czynszu za najem następujących lokali użytkowych:

- ♦ ul. Jana Śliwki 70A/2, pow. 39,41 m², Termin przetargu: 12 lipca 2012 r., godz. 11.00
- ♦ ul. Jana Pawła II 10/I, pow. 88,13 m², Termin przetargu: 12 lipca 2012 r., godz. 10.00

zawiadamia o ogłoszeniu przetargu pisemnego ofertowego na wysokość stawki czynszu za najem następującego lokalu użytkowego – garażu:

- ♦ ul. Metalowców 7, pow. 28,00 m², Termin przetargu: 12 lipca 2012 r., godz. 12.00

Pełna treść ogłoszenia została opublikowana na stronie www.um.gliwice.pl/bip w dziale Ogłoszenia i komunikaty/Sprzedż nieruchomości i przetargi na wysokość czynszu



PREZYDENT MIASTA GLIWICE

ZAWIADAMIA

23 sierpnia 2012 r. o godzinie 10.00 w siedzibie Urzędu Miejskiego w Gliwicach przy ul. Zwycięstwa 21, w sali nr 142, rozpocznie się II ustny przetarg nieograniczony na sprzedaż prawa własności nieruchomości niezabudowanej, położonej przy ul. Rolników w Gliwicach, obejmującej działkę nr 814 o pow. 0,0400 ha, obręb Bojków, zapisanej w KW nr GL1G/00038155/3. Nieruchomość jest wolna od obciążeń i praw osób trzecich.

Cena wywoławcza nieruchomości brutto*: 64 000,00 zł
Wadium: 6500,00 zł
Minimalne postąpienie: 650,00 zł
*cena nieruchomości zawiera 23% podatek VAT zgodnie z ustawą z 11 marca 2004 r. o podatku od towarów i usług (j.t. Dz.U z 2011 r., nr 177, poz. 1054).

Opis nieruchomości

Nieruchomość oznaczona jako działka nr 814, obręb Bojków, stanowi teren płaski, niezabudowany, częściowo ogrodzony. Posiada kształt nieregularny oraz jest porośnięta drzewami i krzakami. W rejestrze gruntów nieruchomości oznaczona jest jako „W”i„Bp”, co oznacza odpowiednio: rowy i zurbanizowane tereny niezabudowane.

Nieruchomość posiada bezpośredni dostęp do drogi publicznej – ul. Rolników. Otoczenie nieruchomości stanowi zabudowa o charakterze mieszkaniowym oraz tereny niezabudowane, wzdłuż cieku wodnego, znajdującego się na południe od działki. Z uwagi na istniejącą w terenie ciek wodny, przy sprzedaży zachodzi konieczność ustanowienia nieodpłatnej i nieograniczonej w czasie służebności gruntowej na rzecz gminy Gliwice ze strefą ochronną o pow. 180 m², na potrzeby wykonywania robót związanych z jego utrzymaniem (w południowej części działki) oraz drogi dostępu do rowu odwadniającego (pas o szerokości ok. 4 m, licząc od granicy działek nr 814 i 815, obręb Bojków). Uzbrojenie w zasięgu działki w ulicy: sieć wodociągowa, kanalizacyjna. W granicy działki przebiega sieć elektryczna. Działka uzbrojona jest w napowietrzną linię energetyczną niskiego napięcia.

Na działce znajduje się tymczasowy obiekt budowlany (drewniany) do rozebrania. Korzystanie z wszelkich urządzeń infrastruktury technicznej wymaga uzgodnienia z dysponentami sieci i obciąża całkowicie nabywcę nieruchomości. Przed przystąpieniem do przetargu uczestnik zobowiązany jest zapoznać się z przedmiotem przetargu. Nabywca przejmuje nieruchomość w stanie istniejącym. Sprzedający nie odpowiada za wady ukryte zbywanej nieruchomości.

Przeznaczenie nieruchomości i sposób zagospodarowania
Zgodnie z ustaleniami obowiązującego miejscowego planu zagospodarowania przestrzennego dla obszaru zlokalizowanego po południowej stronie autostrady A4, stanowiącego dzielnicę Bojków w Gliwicach (uchwała nr XXXVIII/963/2005 Rady Miejskiej w Gliwicach z 22 grudnia 2005 r., opublikowana w Dz. Urz. Województwa Śląskiego nr 11 z 7 lutego 2006 r., poz. 409), teren położony w Gliwicach przy ul. Rolników, obejmujący działkę nr 814, obręb Bojków, oznaczony jest symbolem F1.5/MN3 – co oznacza: tereny zabudowy mieszkaniowo-usługowej (jednorodzinnej) o przeznaczeniu podstawowym – zabudowa mieszkaniowo-usługowa jednorodzinna, historyczna i (lub) współczesna, z dopuszczeniem uzupełniających funkcji związanych z różnymi formami działalności gospodarczej, których łączna powierzchnia całkowita nie przekroczy 100% powierzchni całkowitej funkcji mieszkalnych, z pryncyplem zagospodarowaniem terenu.

Ze względu na nieregularny kształt, wielkość działki, a także, ustalony dla przedmiotowego odcinka ulicy Rolników, zakres realizacji nowej zabudowy bliżej niż 10 m, licząc od osi jezdni, nieruchomość nie może stanowić samodzielnej działki budowlanej, przeznaczonej pod zabudowę mieszkaniową. Jednakże dla terenu oznaczonego symbolem F1.5/MN3 istnieje możliwość przeznaczenia działek budowlanych wyłącznie na przeznaczenia typu UU (tereny zabudowy usługowej, handlu i usług – podstawowe przeznaczenie: zabudowa usługowa tj. handel, usługi, gastronomia, biura, usługi różne, z przynależnym zagospodarowaniem)

Wadium
Udział w przetargu mogą brać osoby fizyczne lub prawne, które wniosą wadium w wysokości 6500,00 zł w formie pieniężnej, dokonując przelewu na konto bankowe Urzędu Miejskiego w Gliwicach – ING Bank Śląski S.A. nr 42 1050 1230 1000 0022 7701 5257 z zaznaczeniem „Przetarg ustny nieograniczony, dz. nr 814, obręb Bojków, imię i nazwisko osoby, na którą rzecz nieruchomość będzie nabywana”. Wadium winno być uznane na rachunku miasta Gliwice najpóźniej 17 sierpnia 2012 r. Prosimy o dostarczenie dowodu wpłaty wadium (lub jego kserokopii) na stanowisko ds. zamówień publicznych w Biurze Obsługi Interesantów Urzędu Miejskiego w Gliwicach do 17 sierpnia 2012 r. do godz. 15.00.

Pełna treść ogłoszenia została opublikowana na stronie www.um.gliwice.pl/bip w dziale Ogłoszenia i komunikaty/Sprzedż nieruchomości i przetargi na wysokość czynszu



PREZYDENT MIASTA GLIWICE

ZAWIADAMIA

9 sierpnia 2012 r. o godzinie 10.00 w siedzibie Urzędu Miejskiego w Gliwicach przy ul. Zwycięstwa 21, w sali nr 142, rozpocznie się V ustny przetarg nieograniczony, na sprzedaż prawa własności nieruchomości niezabudowanej, położonej na pld. od ul. Zielnej w Gliwicach, obejmującej działkę nr 1339/3 o pow. 0,1068 ha, obręb Bojków, zapisanej w KW nr GL1G/00039688/5. Nieruchomość jest wolna od obciążeń i praw osób trzecich.

Cena wywoławcza nieruchomości netto: 99 500,00 zł
Wadium: 10 000,00 zł
Minimalne postąpienie: 1000,00 zł
Wycycytowana kwota zostanie opodatkowana 23% podatkiem VAT zgodnie z ustawą z 11 marca 2004 r. o podatku od towarów i usług (j.t. Dz.U z 2011 r., nr 177, poz. 1054).

Opis nieruchomości

Nieruchomość oznaczona jako działka nr 1339/3 stanowi teren niezabudowany, o regularnym kształcie, zbliżonym do prostokąta. W rejestrze gruntów nieruchomości oznaczona jest jako RllIb, co oznacza grunty orne. Otoczenie nieruchomości stanowią niezabudowane działki gruntu oraz luźna zabudowa o charakterze mieszkaniowym przy ul. Parkowej i dalej przy ul. Rolników. Dojazd do nieruchomości odbywa się od ul. Konicyńskiej poprzez działkę nr 1339/4, znajdującą się w liniach rozgraniczających jednostek drogowych terenów dróg układu obsługowego oznaczonych symbolem Ek/08/KDd. Uzbrojenie w sąsiedztwie działki (w ulicy Parkowej): sieć telekomunikacyjna, wodociągowa, gazowa i elektryczna. Warunki techniczne podłączenia do sieci uzbrojenia terenu oraz możliwość zapewnienia dostawy mediów określają dysponenti sieci na wniosek i koszt nabywcy nieruchomości. Przed przystąpieniem do przetargu uczestnik zobowiązany jest zapoznać się z przedmiotem przetargu. Nabywca przejmuje nieruchomość w stanie istniejącym. Sprzedający nie odpowiada za wady ukryte zbywanej nieruchomości.

Przeznaczenie nieruchomości i sposób zagospodarowania

Zgodnie z ustaleniami obowiązującego miejscowego planu zagospodarowania przestrzennego dla obszaru zlokalizowanego po południowej stronie autostrady A4, stanowiącego dzielnicę Bojków w Gliwicach (uchwała nr XXXVIII/963/2005 Rady Miejskiej w Gliwicach z 22 grudnia 2005 r., opublikowana w Dz. Urz. Województwa Śląskiego nr 11 z 7 lutego 2006 r., poz. 409), teren położony w Gliwicach na pld. od ul. Zielnej, obejmujący działkę nr 1339/3, obręb Bojków, oznaczony jest symbolem E1.8/MN2 – co oznacza: tereny zabudowy mieszkaniowej jednorodzinnej.

Udział w przetargu mogą brać osoby fizyczne lub prawne, które wniosą wadium w wysokości 10 000,00 zł w formie pieniężnej, dokonując przelewu na konto bankowe Urzędu Miejskiego w Gliwicach – ING Bank Śląski S.A. nr 42 1050 1230 1000 0022 7701 5257, z zaznaczeniem „Przetarg, dz. nr 1339/3, obręb Bojków, oraz wpisać, kto będzie nabywcą nieruchomości”. Wadium winno być uznane na rachunku miasta Gliwice najpóźniej 3 sierpnia 2012 r. Prosimy o dostarczenie dowodu wpłaty wadium (lub jego kserokopii) na stanowisko ds. zamówień publicznych w Biurze Obsługi Interesantów Urzędu Miejskiego w Gliwicach do 3 sierpnia 2012 r. do godz. 15.00.

Pełna treść ogłoszenia została opublikowana na stronie www.um.gliwice.pl/bip w dziale Ogłoszenia i komunikaty/Sprzedż nieruchomości i przetargi na wysokość czynszu



PREZYDENT MIASTA GLIWICE

ZAWIADAMIA

7 sierpnia 2012 r. o godzinie 10.00 w siedzibie Urzędu Miejskiego w Gliwicach przy ul. Zwycięstwa 21, w sali nr 142, rozpocznie się II ustny przetarg nieograniczony na sprzedaż prawa własności nieruchomości niezabudowanej, położonej na pld. od ul. Spacerowej w Gliwicach, obejmującej działkę nr 1192 o pow. 0,0728 ha, obręb Bojków, zapisanej w KW nr GL1G/00036789/2. Nieruchomość jest wolna od obciążeń i praw osób trzecich.

Cena wywoławcza nieruchomości brutto*: 116 000,00 zł
Wadium: 12 000,00 zł

Minimalne postąpienie: 1200,00 zł
*cena nieruchomości zawiera 23% podatek VAT zgodnie z ustawą z 11 marca 2004 r. o podatku od towarów i usług (j.t. Dz.U z 2011 r., nr 177, poz. 1054).

Opis nieruchomości

Nieruchomość obejmująca działkę nr 1192, obręb Bojków, stanowi teren niezabudowany, o kształcie regularnym, zbliżonym do prostokąta. Położona jest w trzeciej linii zabudowy od ul. Spacerowej. Działka porośnięta jest drzewami. W rejestrze gruntów nieruchomości oznaczona jest jako „RllIIa”, co oznacza: grunty orne. Otoczenie nieruchomości stanowią tereny mieszkaniowe i rolne. Nieruchomość posiada dostęp do projektowanej drogi publicznej klasy dojazdowej, oznaczonej jako Fk/11/KDd przez działkę nr 1193, która znajduje się w liniach rozgraniczających ulicy. Obecnie działka skomunikowana jest poprzez gruntową drogę wewnętrzną – ulicę Jeziorną (od strony ul. Spacerowej przez działkę nr 1769 – projektowaną drogę publiczną klasy dojazdowej oznaczonej jako Fk/10/KDd). Nieruchomość jest nieuzbrojona. Uzbrojenie w ulicy Spacerowej: sieć telekomunikacyjna, wodociągowa i gazowa. Warunki techniczne podłączenia do sieci uzbrojenia terenu oraz możliwość zapewnienia dostawy mediów określają dysponenti sieci na wniosek i koszt nabywcy nieruchomości. Przed przystąpieniem do przetargu uczestnik zobowiązany jest zapoznać się z przedmiotem przetargu. Nabywca przejmuje nieruchomość w stanie istniejącym. Sprzedający nie odpowiada za wady ukryte zbywanej nieruchomości.

Przeznaczenie nieruchomości i sposób zagospodarowania

Zgodnie z ustaleniami obowiązującego miejscowego planu zagospodarowania przestrzennego dla obszaru zlokalizowanego po południowej stronie autostrady A4, stanowiącego dzielnicę Bojków w Gliwicach (uchwała nr XXXVIII/963/2005 Rady Miejskiej w Gliwicach z 22 grudnia 2005 r., opublikowana w Dz. Urz. Województwa Śląskiego nr 11 z 7 lutego 2006 r., poz. 409), teren położony w Gliwicach w rejonie ul. Spacerowej, obejmujący działkę nr 1192, obręb Bojków, oznaczony jest symbolem F1.12/MN2, co oznacza: tereny zabudowy mieszkaniowej jednorodzinnej.

Udział w przetargu mogą brać osoby fizyczne lub prawne, które wniosą wadium w wysokości 12 000,00 zł w formie pieniężnej, dokonując przelewu na konto bankowe Urzędu Miejskiego w Gliwicach – ING Bank Śląski S.A. nr 42 1050 1230 1000 0022 7701 5257 z tytułem przelewu „Przetarg, dz. nr 1192, obręb Bojków, oraz wpisać kto będzie nabywcą nieruchomości”. Wadium winno być uznane na rachunku miasta Gliwice najpóźniej 2 sierpnia 2012 r. Prosimy o dostarczenie dowodu wpłaty wadium (lub jego kserokopii) na stanowisko ds. zamówień publicznych w Biurze Obsługi Interesantów Urzędu Miejskiego w Gliwicach do 2 sierpnia 2012 r. do godz. 16.00.

Pełna treść ogłoszenia została opublikowana na stronie www.um.gliwice.pl/bip w dziale Ogłoszenia i komunikaty/Sprzedż nieruchomości i przetargi na wysokość czynszu

Lokale na sprzedaż mieszkalne

► **ul. Okrzei 11, lokal nr 6, pow. 122,61 m², II piętro, 3 pokoje, kuchnia z 2 spiżarniami, przedpokój, łazienka**

Termin przetargu: 13 lipca 2012 r. o godz. 11.30
Cena wywoławcza nieruchomości: 264 200,00 zł
Wadium: 13 300,00 zł
Termin wniesienia wadium: 9 lipca 2012 r.
Termin oględzin: 2 lipca 2012 r. od 14.45 do 15.00

użytkowe

► **ul. Prymasa Stefana Wyszyńskiego 9, lokal nr IV, pow. 30,45 m², parter (wejście od podwórza), 1 pomieszczenie, 2 korytarze, umywalnia, wc**

Termin przetargu: 13 lipca 2012 r. o godz. 12.00
Cena wywoławcza nieruchomości: 66 700,00 zł
Wadium: 3400,00 zł
Termin wniesienia wadium: 9 lipca 2012 r.
Termin oględzin: 2 lipca 2012 r. od 12.00 do 12.10

► **ul. Berbeckiego 7, lokal nr I, pow. 98,70 m², suterena, 2 części: w pierwszej – 4 pomieszczenia, w drugiej – 5 pomieszczeń**

Termin przetargu: 13 lipca 2012 r. o godz. 12.30
Cena wywoławcza nieruchomości: 131 700,00 zł
Wadium: 6600,00 zł
Termin wniesienia wadium: 9 lipca 2012 r.
Termin oględzin: 2 lipca 2012 r. od 12.20 do 12.30

► **ul. Dolnych Wałów 17, lokal nr II, pow. 59,21 m², parter – oficyna, 3 pomieszczenia**

Termin przetargu: 13 lipca 2012 r. o godz. 13.00
Cena wywoławcza nieruchomości: 95 000,00 zł
Wadium: 4800,00 zł
Termin wniesienia wadium: 9 lipca 2012 r.
Termin oględzin: 2 lipca 2012 r. od 12.45 do 12.55

► **ul. Piastowska 3, lokal nr II, pow. 31,88 m², parter, 2 pomieszczenia, wc, korytarz**

Termin przetargu: 13 lipca 2012 r. o godz. 13.30
Cena wywoławcza nieruchomości: 56 000,00 zł
Wadium: 2800,00 zł
Termin wniesienia wadium: 9 lipca 2012 r.
Termin oględzin: 2 lipca 2012 r. od 14.00 do 14.15

► **ul. Metalowców 2, lokal nr II, pow. 112,83 m², parter, 5 pomieszczeń, magazyn, 3 pomieszczenia wc**

Termin przetargu: 13 lipca 2012 r. o godz. 14.00
Cena wywoławcza nieruchomości: 211 200,00 zł
Wadium: 10 600,00 zł
Termin wniesienia wadium: 9 lipca 2012 r.
Termin oględzin: 4 lipca 2012 r. od 14.45 do 15.00

► **ul. Styczyńskiego 24, lokal nr II, pow. 23,72 m², I piętro, 1 pomieszczenie**

Termin przetargu: 13 lipca 2012 r. o godz. 14.30
Cena wywoławcza nieruchomości: 45 800,00 zł
Wadium: 2300,00 zł
Termin wniesienia wadium: 9 lipca 2012 r.
Termin oględzin: 2 lipca 2012 r. od 13.30 do 13.40

Szczegóły na stronie internetowej www.um.gliwice.pl/bip w dziale Ogłoszenia i komunikaty/Sprzedaż nieruchomości i przetargi na wysokości czynszu



PREZYDENT MIASTA GLIWICE,

działając na podstawie art. 38, ust. 1 i 2 ustawy z 21 sierpnia 1997 r. o gospodarce nieruchomościami (t.j. Dz.U z 2010 r., nr 102, poz. 651 z późn. zm.),

ZAWIADAMIA

o ogłoszeniu II ustnego przetargu nieograniczonego na sprzedaż prawa własności nieruchomości zabudowanej, stanowiącej własność gminy Gliwice.

Lokalizacja:

przy **ul. Krupniczej 19** w Gliwicach.

Oznaczenie przedmiotu przetargu wg danych z ewidencji gruntów i KW

Działka nr 737, obr. Stare Miasto, dla której prowadzona jest w Sądzie Rejonowym w Gliwicach Księga Wieczysta nr KW GL1G/00083175/9.

Opis nieruchomości

Przedmiotem przetargu jest nieruchomość położona w Gliwicach przy ul. Krupniczej 19, obejmująca działkę nr 737 w obrębie Stare Miasto, o pow. 0,0162, zabudowana budynkiem mieszkalnym wielorodzinnym z lokalem użytkowym (3-kondygnacyjny murywany, podpiwniczony). Aktualnie stanowi pustostan. Działka nieogrodzona. Bezpośrednie sąsiedztwo stanowi zabudowa mieszkaniowa wielorodzinnna oraz usługi. Wejście do budynku od podwórza – osobne wejście do części użytkowej i mieszkalnej. Liczba lokali mieszkalnych – 2, liczba lokali użytkowych – 1.

Powierzchnia użytkowa budynku wynosi 113,00 m², powierzchnia zabudowy wynosi 71,00 m², natomiast kubatura budynku wynosi 912,00 m³. Dojazd i dojście do nieruchomości od ul. Krupniczej/Grodowej. Stan budynku – zły.

Warunki techniczne podłączenia do sieci uzbrojenia terenu oraz możliwość zapewnienia dostawy mediów określa dyspozycja sieci, na wniosek i koszt przyszłego właściciela. Ewentualną przebudowę istniejącego uzbrojenia terenu nabywca wykona własnym staraniem w porozumieniu z właścicielami sieci. W granicach działki przebiega sieć elektroenergetyczna, kanalizacja deszczowa, sieć wodociągowa oraz w ul. Grodowej – sieć gazowa.

Przed przystąpieniem do przetargu uczestnik zobowiązany jest zapoznać się z przedmiotem przetargu i stanem nieruchomości w terenie. Nieruchomość zostanie udostępniona do oględzin po wcześniejszym zgłoszeniu zainteresowania w Wydziale Gospodarki Nieruchomościami UM pod numerem telefonu 32/239-12-21, najpóźniej 2 dni przed terminem wizji na nieruchomości. Nabywca przejmuje nieruchomość w stanie istniejącym. Sprzedający nie odpowiada za wady ukryte zbywanej nieruchomości.

Obciążenia nieruchomości i zobowiązania wobec nieruchomości: brak.

Przeznaczenie nieruchomości i sposób zagospodarowania

Zgodnie z ustaleniami obowiązującego miejscowego planu zagospodarowania przestrzennego dla terenu położonego w centralnej części miasta, obejmującego Centrum i Śródmieście miasta, tzw. centralne tereny miasta (uchwała nr XXVIII/965/2005 Rady Miejskiej w Gliwicach z 22 grudnia 2005 r., Dz. Urz. Woj. Śląskiego nr 14 z 15 lutego 2006 r., poz. 481) terenu położony w Gliwicach przy ul. Krupniczej, obejmujący działkę nr 737, obręb Stare Miasto, oznaczony jest symbolem: 19 UM, co oznacza: tereny usługowo-mieszkaniowe o wysokiej intensywności zabudowy.

Układ urbanistyczny, w obrębie którego znajduje się przedmiotowy teren, jest wpisany do Rejestru Zabudowy Woj. Śląskiego (Stare Miasto) pod numerem A/270/50 oraz objęty w całości zasięgiem stref:

* Strefy „W” – ochrony archeologicznej;

* Ścisłego obszaru rewitalizacji.

Ponadto budynek objęty jest ochroną konserwatorską na mocy prawa miejscowego.

Przed przystąpieniem do przetargu uczestnik zobowiązany jest zapoznać się z zapisami w/w uchwały.

Cena wywoławcza nieruchomości i minimalne postąpienie

Cena wywoławcza nieruchomości brutto: **328 130,00 zł**

Minimalne postąpienie: 3290,00 zł
Zgodnie z ustawą z 11 marca 2004 r. o podatku od towarów i usług (t.j. Dz.U z 2011 r., nr 177, poz. 1054) nieruchomości zwolniona od opodatkowania podatkiem VAT.

Termin i miejsce przetargu

Przetarg rozpocznie się **12 lipca 2012 r. o godz. 11.00** w siedzibie Urzędu Miejskiego w Gliwicach przy ul. Zwycięstwa 21, w sali nr 142.

Podpisanie notarialnej umowy kupna-sprzedaży nastąpi do **13 sierpnia 2012 r.**

I ustny przetarg odbył się 10 maja 2012 r. i zakończył się wynikiem negatywnym.

Wadium

Wadium w wysokości **32 900,00 zł** należy wnieść w formie pieniężnej, dokonując przelewu na konto bankowe Urzędu Miejskiego w Gliwicach – ING Bank Śląski S.A. nr 42 1050 1230 1000 0022 7701 5257 z tytułem przelewu „Przetarg, ul. Krupnicza 19 oraz wpisać, kto będzie nabywcą”. Wadium wino być uznane na rachunku gminy najpóźniej **9 lipca 2012 r.**

Pełna treść ogłoszenia została opublikowana na stronie www.um.gliwice.pl/bip w dziale Ogłoszenia i komunikaty/Sprzedaż nieruchomości i przetargi na wysokości czynszu



PREZYDENT MIASTA GLIWICE

ZAWIADAMIA

3 sierpnia 2012 r. w Zakładzie Gospodarki Mieszkaniowej przy Placu Inwalidów Wojennych 12 odbędą się przetargi na sprzedaż niżej wymienionych nieruchomości:

* **godz. 12.30 rozpocznie się I ustny przetarg nieograniczony na sprzedaż lokalu mieszkalnego nr 3, usytuowanego w budynku przy ul. GRODOWEJ 10**

Forma zbycia: sprzedaż lokalu wraz z oddaniem ułamkowej części gruntu w użytkowanie wieczyste do 29 października 2109 r.

Powierzchnia lokalu: 50,35 m²

Skład lokalu: 2 pokoje, kuchnia, łazienka z wc

Kondygnacja: I piętro

Udział w nieruchomości gruntowej oraz w częściach wspólnych nieruchomości: 210/1000

Nieruchomość gruntowa: działka nr 783 o powierzchni 232 m², obręb Stare Miasto, KW GL1G/00032126/9

Obciążenia nieruchomości: nieruchomość oznaczona nr działki 787 obciążona jest:

- nieograniczoną w czasie służebnością drogi – dojścia i dojazdu do działek oznaczonych numerami 781/1 i 781/2 położonych w Gliwicach przy ul. Kazymierza nr 7 i Grodowej nr 12, na rzecz każdorazowych właścicieli i użytkowników kw wieczystych tych działek objętych księgą wieczystą GL1G/00032617/8

- nieograniczoną w czasie służebnością drogi polegającą na prawie przechodu i przejazdu na rzecz każdorazowych właścicieli i użytkowników wieczystych nieruchomości stanowiącej działkę nr 782 objętej księgą wieczystą GL1G/00032127/6

- nieograniczoną w czasie służebnością drogi polegającą na prawie przechodu i przejazdu na rzecz każdorazowych właścicieli i użytkowników wieczystych nieruchomości stanowiącej działkę nr 785, objętej księgą wieczystą GL1G/00032133/1

Wysokość opłaty rocznej za użytkowanie wieczyste gruntu, ustalonej w oparciu o wylicytowaną wartość udziału: 1%

W nieruchomości funkcjonuje Wspólnota Mieszkaniowa.

Termin oględzin: 23 lipca 2012 r. od 12.50 do 13.05

Cena wywoławcza nieruchomości: 122 800,00 zł

w tym cena I opłaty za wieczyste użytkowanie gruntu netto + 23% VAT: 3442,00 zł + 791,66 zł

Cena I opłaty za wieczyste użytkowanie gruntu brutto: 4233,66 zł

Wadium: 6200,00 zł

Minimalne postąpienie: 1230,00 zł

* **godz. 13.00 rozpocznie się I ustny przetarg nieograniczony na sprzedaż lokalu mieszkalnego nr 1, usytuowanego w budynku przy ul. GRODOWEJ 18**

Forma zbycia: sprzedaż lokalu wraz z sprzedażą 96/1000 części gruntu

Powierzchnia lokalu i pomieszczenia przynależnego (piwnicy): 42,19 m²

+ 0,83 m²

Skład lokalu: 1 pokój, kuchnia, przedpokój, dostęp do wc na klatce schodowej

Kondygnacja: parter

Udział w nieruchomości gruntowej oraz w częściach wspólnych nieruchomości: 96/1000

Nieruchomość gruntowa: działka nr 775 o powierzchni 244 m², obręb Stare Miasto, KW GL1G/00032180/5

Obciążenia nieruchomości: nieruchomość jest wolna od obciążeń
W nieruchomości funkcjonuje Wspólnota Mieszkaniowa.

Termin oględzin: 23 lipca 2012 r. od 13.15 do 13.40

Cena wywoławcza nieruchomości: 91 400,00 zł

w tym wartość ułamkowej części działki: 6619,00 zł

Wadium: 4600,00 zł

Minimalne postąpienie: 920,00 zł

* **godz. 13.30 rozpocznie się I ustny przetarg nieograniczony na sprzedaż lokalu mieszkalnego nr 5, usytuowanego w budynku przy ul. GRODOWEJ 18**

Forma zbycia: sprzedaż lokalu wraz z sprzedażą 183/1000 części gruntu

Powierzchnia lokalu i pomieszczenia przynależnego (piwnicy): 76,36 m²

+ 5,80 m²

Skład lokalu: 3 pokoje, kuchnia, przedpokój, dostęp do wc na klatce schodowej

Kondygnacja: I piętro

Udział w nieruchomości gruntowej oraz w częściach wspólnych nieruchomości: 183/1000

Nieruchomość gruntowa: działka nr 775 o powierzchni 244 m², obręb Stare Miasto, KW GL1G/00032180/5

Obciążenia nieruchomości: nieruchomość jest wolna od obciążeń

W nieruchomości funkcjonuje Wspólnota Mieszkaniowa.

Termin oględzin: 23 lipca 2012 r. od 13.15 do 13.40

Cena wywoławcza nieruchomości: 168 300,00 zł

w tym wartość ułamkowej części działki: 12 618,00 zł

Wadium: 8500,00 zł

Minimalne postąpienie: 1690,00 zł

* **godz. 14.00 rozpocznie się I ustny przetarg nieograniczony na sprzedaż lokalu mieszkalnego nr 10 usytuowanego w budynku przy PL. MARSZAŁKA J.PIŁSUDSKIEGO 7**

Forma zbycia: sprzedaż lokalu wraz z oddaniem ułamkowej części gruntu w użytkowanie wieczyste do 30 sierpnia 2098 r.

Powierzchnia lokalu: 89,46 m²

Skład lokalu: 3 pokoje, kuchnia, przedpokój, łazienka z wc

Kondygnacja: V piętro (poddasze)

Udział w nieruchomości gruntowej oraz w częściach wspólnych nieruchomości: 5/100

Nieruchomość gruntowa: działka nr 145 o powierzchni 492 m², obręb Stare Miasto, KW GL1G/00023538/4

Obciążenia nieruchomości: nieruchomość jest wolna od obciążeń

Wysokość opłaty rocznej za użytkowanie wieczyste gruntu, ustalonej w oparciu o wylicytowaną wartość udziału: 1%

W nieruchomości funkcjonuje Wspólnota Mieszkaniowa.

Termin udostępnienia lokalu w celu oględzin: 23 lipca 2012 r. od 14.00 do 14.15

Cena wywoławcza nieruchomości: 226 800,00 zł

w tym cena I opłaty za wieczyste użytkowanie gruntu netto + 23% VAT: 1885,25 zł + 433,61 zł

Cena I opłaty za wieczyste użytkowanie gruntu brutto: 2318,86 zł

Wadium: 11 400,00 zł
Minimalne postąpienie: 2270,00 zł

* **godz. 14.30 rozpocznie się I ustny przetarg nieograniczony na sprzedaż lokalu użytkowego nr IV usytuowanego w budynku przy ul. ZWYCIĘSTWA 12**

Forma zbycia: sprzedaż lokalu wraz z oddaniem ułamkowej części gruntu w użytkowanie wieczyste do 30 grudnia 2102 r.

Powierzchnia lokalu: 42,29 m²

Skład lokalu: 2 pomieszczenia, wc

Kondygnacja: parter

Udział w nieruchomości gruntowej oraz w częściach wspólnych nieruchomości: 17/1000

Nieruchomość gruntowa: działka nr 1029 o powierzchni 787 m², obręb Stare Miasto, KW GL1G/00022671/1

Obciążenia nieruchomości: nieruchomość jest wolna od obciążeń.

Wysokość opłaty rocznej za użytkowanie wieczyste gruntu, ustalonej w oparciu o wylicytowaną wartość udziału: 3%

W nieruchomości funkcjonuje Wspólnota Mieszkaniowa.

Termin udostępnienia lokalu w celu oględzin: 23 lipca 2012 r. od 14.30 do 14.50

Cena wywoławcza nieruchomości: 136 100,00 zł

w tym cena I opłaty za wieczyste użytkowanie gruntu netto + 23% VAT: 1005,75 zł + 231,32 zł

Cena I opłaty za wieczyste użytkowanie gruntu brutto: 1237,07 zł

Wadium: 6900,00 zł

Minimalne postąpienie: 1370,00 zł

* **godz. 15.00 rozpocznie się I ustny przetarg nieograniczony na sprzedaż lokalu użytkowego nr VI usytuowanego w budynku przy ul. ZWYCIĘSTWA 12**

Forma zbycia: sprzedaż lokalu wraz z oddaniem ułamkowej części gruntu w użytkowanie wieczyste do 30 grudnia 2102 r.

Powierzchnia lokalu: 57,03 m²

Skład lokalu: 3 pomieszczenia, korytarz, łazienka, wc

Kondygnacja: II piętro, oficyna

Udział w nieruchomości gruntowej oraz w częściach wspólnych nieruchomości: 23/1000

Nieruchomość gruntowa: działka nr 1029 o powierzchni 787 m², obręb Stare Miasto, KW GL1G/00022671/1

Obciążenia nieruchomości: nieruchomość jest wolna od obciążeń.

Wysokość opłaty rocznej za użytkowanie wieczyste gruntu, ustalonej w oparciu o wylicytowaną wartość udziału: 3%

W nieruchomości funkcjonuje Wspólnota Mieszkaniowa.

Termin udostępnienia lokalu w celu oględzin: 23 lipca 2012 r. od 14.30 do 14.50

Cena wywoławcza nieruchomości: 176 600,00 zł

w tym cena I opłaty za wieczyste użytkowanie gruntu netto + 23% VAT: 1360,50 zł + 312,92 zł

Cena I opłaty za wieczyste użytkowanie gruntu brutto: 1673,42 zł

Wadium: 8900,00 zł

Minimalne postąpienie: 1770,00 zł

Warunkiem przystąpienia do przetargu jest wniesienie do 30 lipca 2012 r. wadium na konto ZGM w ING Bank Śląski S.A. nr 24 1050 1298 1000 0022 7947 4098 (decyduje data wpływu wadium na konto Zakładu).

Do 30 lipca 2012 r. konieczne jest dostarczenie do Biura Podawczego Zakładu Gospodarki Mieszkaniowej następujących dokumentów:

1. w przypadku spółek prawa handlowego – poświadczonych za zgodność z oryginałem aktualnego odpisu z KRS;
2. w przypadku spółek prawa cywilnego – poświadczonych za zgodność z oryginałem zaświadczeń o wpisie do ewidencji działalności gospodarczej każdego ze wspólników oraz oświadczeń wszystkich wspólników o wyrażeniu zgody na ich reprezentowanie w procesie zawierania umowy, w przypadku uczestnictwa w przetargu jednego z nich;
3. kserokopii dowodu wpłaty wraz z pisemną informacją o numerze konta, na które ma zostać zwrócone wadium, w przypadku nie wygrania przetargu.

Osoby biorące udział w przetargu winny przedłożyć komisji przetargowej dowód wpłaty wadium, dowód tożsamości, natomiast osoby działające w imieniu innych osób dodatkowo pełnomocnictwo notarialne lub z notarialnie poświadczonym podpisem.

Wpłacone wadium podlega:

- zaliczeniu na poczet ceny lokalu zaoferowanej przez oferenta, który wygra przetarg,
- zwrotowi pozostałym oferentom, którzy przetargu nie wygrają,
- przepadkowemu, jeżeli osoba, która wygra przetarg, uchyli się od zawarcia umowy notarialnej w wyznaczonym terminie.

Osoba, która wygra przetarg, zobowiązana będzie do:

- zawarcia not



PREZYDENT MIASTA GLIWICE
ZAWIADAMIA

6 września 2012 r. o godzinie 11.00 w siedzibie Urzędu Miejskiego w Gliwicach przy ul. Zwycięstwa 21, w sali nr 254, rozpocznie się III ustny przetarg nieograniczony z obniżoną ceną wywoławczą, na sprzedaż prawa własności nieruchomości niezabudowanej, położonej przy ul. Dojazdowej w Gliwicach, obejmującej działkę nr 58/7 o pow. 4,0424 ha, obręb Nowe Gliwice, zapisanej w Księdze Wieczystej nr GL1G/00041545/8. Nieruchomość jest wolna od obciążeń i praw osób trzecich.

Cena wywoławcza nieruchomości brutto:
6 300 000,00 zł, w tym,
Podatek VAT (23%)*: 1 178 048,78 zł

Wadium: 630 000,00 zł

Minimalne postąpienie: 63 000,00 zł

*zgodnie z ustawą z 11 marca 2004 r. o podatku od towarów i usług (j.t. Dz.U z 2011 r., nr 177, poz. 1054).

Opis nieruchomości

Nieruchomość oznaczona jako działka nr 58/7, obręb Nowe Gliwice, stanowi teren niezabudowany, nieogrodzony, o kształcie regularnego wielokąta, zbliżonego do rombu. Teren jest nierówny – w centralnej części działki występują usłoki terenu. Dojazd do nieruchomości odbywa się od ul. Dojazdowej. Sąsiedztwo nieruchomości stanowi zabudowa handlowo-usługowa, przemysłowa oraz tereny zielone. W rejestrze gruntów działka nr 58/7 oznaczona jest jako „Bp”, co oznacza: zurbanizowane tereny niezabudowane. Przez teren działki przebiega gazociąg. Uzbrojenie w ulicy Dojazdowej: sieć wodociągowa, gazowa, elektryczna i teletechniczna. Korzystanie z wszelkich urządzeń infrastruktury technicznej wymaga uzgodnienia z dysponentami sieci i obciąża całkowicie nabywcę nieruchomości. Przed przystąpieniem do przetargu uczestnik zobowiązany jest zapoznać się z przedmiotem przetargu. Nabywca przejmuje nieruchomości w stanie istniejącym. Sprzedający nie odpowiada za wady ukryte zbywanej nieruchomości.

Przeznaczenie nieruchomości i sposób zagospodarowania

Zgodnie z ustalaniem miejscowego planu zagospodarowania przestrzennego miasta Gliwice dla dzielnicy Ligota Zabrska oraz dzielnicy przemysłowo-skladowej położonej pomiędzy ul. Pszczyńską i ul. Bojkowską (uchwała nr XLVII/1217/2006 Rady Miejskiej w Gliwicach z 26 października 2006 r., opublikowana w Dz. Urz. Województwa Śląskiego nr 153 z 28 grudnia 2006 r., poz. 4886), teren położony w Gliwicach przy ul. Dojazdowej, obejmujący działkę nr 58/7, obręb Nowe Gliwice, oznaczony jest symbolem 10 Un – co oznacza: tereny usług różnych – nowe tereny.

Przeznaczenie podstawowe:

- usługi różne, w tym komercyjno-produkcyjne.
- Przeznaczenie uzupełniające:**
 - obiekty biurowe i administracyjne,
 - zabudowa mieszkaniowa,
 - zabudowa gospodarcza (garaże, budynki pomocnicze),
 - dojazdy i parkingi,
 - sieci i urządzenia uzbrojenia terenu,
 - zieleni urzędowa.

Zasady zabudowy i zagospodarowania terenu:

- realizacja nowej zabudowy usługowej, w tym komercyjno-produkcyjnej,
- intensywność zabudowy maksimum 2,0,
- zachowanie linii rozgraniczających istniejących ulic (prowadzonych po granicach własności) oraz istniejących linii zabudowy, jako określono w §17 uchwały i na rysunku planu,
- maksymalna wysokość budynków usługowych – do 28,0 m, liczona od poziomu gruntu do najwyższego punktu dachu,

- wysokość zabudowy mieszkaniowej wielorodzinnej maksymalnie – do 15,0 m, licząc od poziomu gruntu do kalenic dachu,
- wysokość zabudowy jednorodzinnej w formie wolnostojącej, bliźniaczej lub szeregowej maksymalnie – do 12,0 m, licząc od poziomu gruntu do kalenic dachu,
- na nieruchomościach, w obrębie których zabudowa produkcyjna będzie funkcją podstawową, dopuszcza się jedynie realizację pomieszczeń mieszkalnych służbowych (dla właściciela lub osób nadzorujących obiekt), na warunkach określonych w przepisach odrębnych,
- dopuszcza się sytuowanie budynków w granicy własności (za wyjątkiem granic własności przylegających do przestrzeni publicznych), pod warunkiem nie ograniczania możliwości zabudowy i użytkowania działki sąsiedniej, z uwzględnieniem stanu istniejącego i projektowanego oraz w przypadku kiedy występuje wspólnota interesów właścicieli nieruchomości dla łączenia różnego rodzaju zabudowy, z uwzględnieniem zasad określonych w przepisach odrębnych oraz odległości od ulic określonych w §17 uchwały,
- należy zapewnić odpowiednią ilość miejsc parkingowych (z uwzględnieniem zalecanych jako minimalne wskaźników podanych w §17 uchwały) w ramach posiadanej nieruchomości.

Zakazy:

- zabudowy nieruchomości powyżej 70% jej ogólnej powierzchni,
- realizacji zabudowy mieszkaniowej jako funkcji uzupełniającej na nieruchomościach, w obrębie których zabudowa produkcyjna będzie funkcją podstawową,
- realizacji od strony ulic pełnego ogrodzenia z dopuszczeniem sytuacji określonych w przepisach odrębnych.

Nabywca zobowiązany jest do zapoznania się z zapisami miejscowego planu zagospodarowania przestrzennego dla dzielnicy Ligota Zabrska oraz dzielnicy przemysłowo-skladowej położonej pomiędzy ul. Pszczyńską i ul. Bojkowską, zatwierdzonego uchwałą nr XLVII/1217/2006 Rady Miejskiej w Gliwicach z 26 października 2006 r., dostępnymi na stronie internetowej Urzędu Miejskiego – www.gliwice.eu (zakładka „Biblioteka”).

Udział w przetargu mogą brać osoby fizyczne lub prawne, które wniosą wadium w wysokości **630 000,00 zł** w formie pieniężnej, dokonując przelewu na konto bankowe Urzędu Miejskiego w Gliwicach – ING Bank Śląski S.A. nr 42 1050 1230 1000 0022 7701 5257 z zaznaczeniem „Przetarg ustny nieograniczony, dz. nr 58/7, obręb Nowe Gliwice, imię i nazwisko osoby, na którą rzecz nieruchomości będzie nabywana”. Wadium winno być uznane na rachunku miasta Gliwice najpóźniej 31 sierpnia 2012 r. Prosimy o dostarczenie dowodu wpłaty wadium (lub jego kserokopii) na stanowisko ds. zamówień publicznych w Biurze Obsługi Interessantów Urzędu Miejskiego w Gliwicach do **31 sierpnia 2012 r. do godz. 15.00.**



PREZYDENT MIASTA GLIWICE
ZAWIADAMIA

18 lipca 2012 r. o godzinie 10.00 w siedzibie Urzędu Miejskiego w Gliwicach przy ul. Zwycięstwa 21, w sali nr 142, rozpocznie się II ustny przetarg nieograniczony na sprzedaż prawa własności nieruchomości niezabudowanej, obejmującej działki nr 265/2 i 266, obręb Przyszówka, KW GL1G/00009652/5, stanowiącej własność gminy Gliwice.

Cena wywoławcza nieruchomości brutto:
210 000,00 zł

Wadium: 21 000,00 zł

Minimalne postąpienie: 2100,00 zł

Cena nieruchomości zawiera podatek VAT w wysokości 23% zgodnie z ustawą z 11 marca 2004 r. o podatku od towarów i usług (Dz.U z 2004 r., nr 54, poz. 535 z późn. zm.). I przetarg nieograniczony odbył się 29 lutego 2012 r. – nie wniesiono wadium i przetarg zakończono wynikiem negatywnym.

Opis nieruchomości

Działki o nr 265/2 i 266 o łącznej powierzchni 0,1343 ha są położone przy ul. Piaskowej, posiadają kształt nieregularny w formie wieloboku. Nieruchomość jest niezagospodarowana, porośnięta dziko rosnącą roślinnością. Teren w otoczeniu nie posiada dostępu do pełnej sieci uzbrojenia terenu. Nieruchomość jest uzbrojona w podziemny przewód wodociągowy Ø40 zlokalizowany przy wschodniej granicy, biegnący od ul. Piaskowej do sąsiedniego budynku. Uzbrojenie obejmuje także napowietrzną linię energetyczną, która biegnie w południowo-wschodnim narożniku działki nr 266. Sąsiedztwo stanowią tereny zabudowy mieszkaniowej jednorodzinnej oraz tereny niezagospodarowane.

Przeznaczenie nieruchomości oraz sposób zagospodarowania

Zgodnie z miejscowym planem zagospodarowania przestrzennego dla terenu obejmującego obręb Przyszówka w Gliwicach (uchwała nr XIII/395/2007 Rady Miejskiej w Gliwicach z 20 grudnia 2007 r.), nieruchomości opisana jest symbolem 13MM, co oznacza tereny mieszkaniowej mieszanej jedno- i wielorodzinnej.

Udział w przetargu mogą brać osoby fizyczne lub prawne, które wniosą wadium w wysokości **21 000,00 zł** w formie pieniężnej, dokonując przelewu na konto bankowe Urzędu Miejskiego w Gliwicach – ING Bank Śląski S.A. nr 42 1050 1230 1000 0022 7701 5257 z zaznaczeniem „Przetarg ustny nieograniczony, działka nr 266 i 265/2 obr. Przyszówka, imię i nazwisko osoby oraz PESEL lub nazwa firmy i NIP, na którą rzecz nieruchomości będzie nabywana”. Wadium winno być uznane na rachunku miasta Gliwice najpóźniej 13 lipca 2012 r. Prosimy o dostarczenie dowodu wpłaty wadium (lub jego kserokopii) na stanowisko ds. zamówień publicznych w Biurze Obsługi Interessantów Urzędu Miejskiego w Gliwicach do **13 lipca 2012 r. do godz. 15.00.**

Pełna treść ogłoszenia została opublikowana na stronie www.um.gliwice.pl/bip w dziale Ogłoszenia i komunikaty/Sprzedaż nieruchomości i przetargi na wysokość czynszu



PREZYDENT MIASTA GLIWICE,

działając na podstawie art. 38, ust. 1 i 2 ustawy z 21 sierpnia 1997 r. o gospodarce nieruchomościami (t.j. Dz.U z 2010 r., nr 102, poz. 651 ze zm.),

ZAWIADAMIA

o ogłoszeniu I ustnego przetargu nieograniczonego na sprzedaż prawa własności działek stanowiących własność miasta Gliwice.

1. Lokalizacja:

- działka nr 1142/1, obręb Kłodnica, położona przy ul. Józefa Usczyka w Gliwicach,
 - działka nr 1142/2, obręb Kłodnica, położona przy ul. Jana Śliwki 12 w Gliwicach,
 - działka nr 1143/2, obręb Kłodnica, położona przy ul. Jana Śliwki w Gliwicach.
- 2. Oznaczenie wg danych z ewidencji gruntów i KW:**
- działka nr 1142/1, obręb Kłodnica – Księga Wieczysta nr KW GL1G/00013990/7 prowadzona w Sądzie Rejonowym w Gliwicach (w KW również wpisana inna działka);
 - działka nr 1142/2, obręb Kłodnica – Księga Wieczysta nr KW GL1G/00013990/7 prowadzona w Sądzie Rejonowym w Gliwicach (w KW również wpisana inna działka);
 - działka nr 1143/2, obręb Kłodnica – Księga Wieczysta nr KW GL1G/00079787/1 prowadzona w Sądzie Rejonowym w Gliwicach (w KW również wpisana inna działka).

3. Opis nieruchomości

Sprzedaży podlegają działki:
• nr 1142/1, obręb Kłodnica, pow. gruntu 0,4782 ha,
• nr 1142/2, obręb Kłodnica, pow. gruntu 0,1992 ha,
• nr 1143/2, obręb Kłodnica, pow. gruntu 0,0564 ha.

Powierzchnia łączna: 0,7338 ha.

Działki nr 1142/1, 1142/2 oraz 1143/2, obr. Kłodnica, tworzą funkcjonalną całość. Budynek szkoły składa się z dwóch murowanych segmentów wybudowanych w różnym czasie. Segment A o powierzchni użytkowej 1602,00 m², powierzchni zabudowy 510,00 m² i kubaturze 7140,00 m³ został wybudowany w 1988 r., natomiast segment B o powierzchni użytkowej 1881,90 m², powierzchni zabudowy 531,45 m² i kubaturze 7020,00 m³ został wybudowany w 1992 r. Budynek jest podpiwniczony, trzykondygnacyjny. Budynek nie wykazuje ponadnormalnego stopnia zużycia. Budynek posadowiony jest na działkach nr 1142/2 i 1143/2, obr. Kłodnica. Użytkownikami budynków były: Zespół Szkół Ceramiczno-Elektrycznych im. S. Staszica oraz Nauczycielskie Kolegium Języków Obcych. Działki sąsiadują ze Szkołą Podstawową nr 20, do której przez działkę nr 1142/1 oraz 1142/2, obr. Kłodnica, przebiega pas służący jako dojazd i dojazd. W związku z powyższym przy sprzedaży zostanie ustanowione nieodpłatne i nieograniczone w czasie prawo służebności dojazdu i dojazdu do działki nr 795, obr. Kłodnica, o obecnie istniejącym w terenie przebiegu. 31 stycznia 2012 r. została wydana dla SP 20 zgoda na wejście w teren w celu budowy przyłącza kanalizacji deszczowej na działce nr 1142/1, obr. Kłodnica. Przy sprzedaży działka nr 1142/1, obr. Kłodnica, zostanie obciążona nieodpłatną i nieograniczoną w czasie służebnością dojazdu i dojazdu na rzecz każdego z właścicieli działek nr 785, 787, obr. Kłodnica. Przy sprzedaży zostanie ustanowione również nieodpłatne i nieograniczone w czasie prawo służebności dojazdu i dojazdu do działki 1142/3, obr. Kłodnica, obciążające działki nr 1142/1 i 1142/2, obr. Kłodnica, o obecnie istniejącym w terenie przebiegu. Dojazd i dojazd będą miały postać ciągu pieszo-jezdnego o szerokości 5 m, tj. umożliwiającemu ruch pieszy oraz ruch i postój pojazdów. Przy sprzedaży zostanie ustanowione nieodpłatne i nieograniczone w czasie prawo służebności dojazdu do działki nr 1143/1, obr. Kłodnica, o obecnie istniejącym w terenie przebiegu, na której zlokalizowana

jest stacja trafo, obciążające działkę nr 1143/2, obr. Kłodnica. W dziale III KW GL1G/00013990/7 wpisana jest nieograniczona w czasie służebność przesyłu obciążająca działki nr 1142/1 i 1142/2, obr. Kłodnica, polegająca na prawie korzystania z części obciążonej nieruchomości w pasie odpowiadającym długości i szerokości urządzeń ciepłowniczych na niej posadowionych na rzecz PEC – Gliwice Sp. z o.o. w celu korzystania z tych urządzeń zgodnie z ich przeznaczeniem. Dojazd i dojazd do kompleksu działek odbywa się od ul. J. Usczyka, natomiast dojazd do głównego wejścia do budynku od ul. J. Śliwki.

Na działce nr 1142/1 znajdują się garaże, z których jeden jest przedmiotem postępowania egzekucyjnego. Po wydaniu garażu będzie mogła zostać przeprowadzona rozbiórka zabudowań. Kompleks działek położony jest w sąsiedztwie zabudowy mieszkaniowej i szkoły. Działki tworzą teren o kształcie regularnego wielokąta, teren częściowo niezagospodarowany. Przez teren działek przechodzi wewnętrzna kanalizacja deszczowa (kanały i wpusty, studnie), sieć elektroenergetyczna, wodociągowa, kanalizacji sanitarnej, ciepłociąg oraz znajdują się punkty oświetleniowe nie stanowiące elementu miejskiej sieci oświetleniowej. Warunki techniczne podłączenia do sieci, uzbrojenia terenu oraz możliwość zapewnienia dostawy mediów określone dysponentem sieci na wniosek i koszt przyszłego właściciela. Ewentualną przebudowę istniejącego uzbrojenia terenu nabywca wykona własnym staraniem w porozumieniu z właścicielami sieci. Przed przystąpieniem do przetargu uczestnik zobowiązany jest zapoznać się z przedmiotem przetargu i stanem nieruchomości w terenie oraz zapisami miejscowego planu zagospodarowania terenu, w granicach którego położone są przedmiotowe nieruchomości. Nabywca przejmuje nieruchomości w stanie istniejącym. Sprzedający nie odpowiada za wady ukryte zbywanej nieruchomości.

Nieruchomość zostanie udostępniona w celu oględzin po wcześniejszym zgłoszeniu zainteresowania w Wydziale Gospodarki Nieruchomościami UM min. na 2 dni przed terminem wizji pod numerem telefonu 32/239-12-21.

4. Cena wywoławcza nieruchomości i minimalne postąpienie

Cena wywoławcza nieruchomości brutto: **5 500 000,00 zł** w tym: 5 386 889,20 zł brutto Na podstawie art. 43, ust. 1, pkt 10a ustawy z 11 marca 2004 r. o podatku od towarów i usług (t.j. Dz.U z 2011 r., nr 177, poz. 1054) sprzedaż zwolniona od opodatkowania podatkiem VAT.

113 110,80 zł brutto Sprzedaż objęta 23% stawką podatku VAT na podstawie ustawy z 11 marca 2004 r. o podatku od towarów i usług (Dz.U z 5 kwietnia 2004 r., nr 54, poz. 535 z późn. zm.). Minimalne postąpienie: 55 000,00 zł

5. Termin i miejsce przetargu

Przetarg rozpocznie się **9 lipca 2012 r. o godzinie 11.00** w siedzibie Urzędu Miejskiego w Gliwicach przy ul. Zwycięstwa 21, w sali nr 142. Podpisanie aktu notarialnego nastąpi do 30 dni od dnia zakończenia przetargu.

6. Wadium

Wadium w wysokości **550 000,00 zł** należy wniesić w formie pieniężnej, dokonując przelewu na konto bankowe Urzędu Miejskiego w Gliwicach – ING Bank Śląski S.A. nr 42 1050 1230 1000 0022 7701 5257 z tytułem przelewu „Przetarg, dz. nr 1142/1, 1142/2, 1143/2 obr. Kłodnica oraz wpisane kto będzie nabywcą”. Wadium winno być uznane na rachunku gminy najpóźniej **3 lipca 2012 r.**

Pełna treść ogłoszenia została opublikowana na stronie internetowej www.um.gliwice.pl/bip w dziale Ogłoszenia i komunikaty/Sprzedaż nieruchomości i przetargi na wysokość czynszu

WOLNE MIESZKANIA Z TBS-u OD ZARAZ


Zarząd Budynków Miejskich I TBS sp. zo. o. w Gliwicach ul. Dolnych Wałów 11 ogłasza nabór na mieszkania 1 oraz 2 pokojowe w zasobach TBS.

Nabór trwa do 2 lipca br.



Wolne mieszkania przy ulicy:

- Żabińskiego
- Andersena
- Mikołowskiej
- Daszyńskiego
- Wieczorka



szczegółowe informacje dostępne są na www.zbm.gliwice.pl
KONTAKT: Dział TBS - 032/33-92-969, 937 oraz Biuro Obsługi Klienta 32/33-92-913

NIERUCHOMOŚCI

PREZYDENT MIASTA GLIWICE **ZAWIADAMIA**

12 lipca 2012 r. o godzinie 10.00 w siedzibie Urzędu Miejskiego w Gliwicach przy ul. Zwycięstwa 21, w sali nr 142, rozpocznie się I ustny przetarg nieograniczony na sprzedaż prawa własności nieruchomości niezabudowanej, położonej przy ul. Grzybowej w Gliwicach, obejmującej działki nr 212 i 213/2 o łącznej pow. 0,7566 ha, obręb Czechowice Zachód, zapisanej w KW nr GL1G/00038700/9.

Cena wywoławcza nieruchomości brutto:

416 000,00 zł
w tym:
cena zawierająca podatek VAT: 329 353,41 zł
cena nie podlegająca opodatkowaniu podatkiem VAT: 86 646,59 zł
Wadium: 42 000,00 zł
Minimalne postąpienie: 4200,00 zł

Cena nieruchomości podlegająca opodatkowaniu 23% podatkiem VAT zgodnie z ustawą z 11 marca 2004 r. o podatku od towarów i usług (DzU 2011.177.1054 – j.t. z późn. zm.), stanowi 79,17% ceny wywoławczej nieruchomości brutto.

Na podstawie art. 43, ust. 1, pkt. 9 wyżej powołanej ustawy, nieruchomość w części przeznaczonej w miejscowym planie zagospodarowania przestrzennego miasta Gliwice pod teren zielony niskiej i wysokiej, zwolniona jest od opodatkowania podatkiem VAT. Cena nie podlegająca opodatkowaniu 23% podatkiem VAT stanowi 20,83% ceny wywoławczej nieruchomości brutto.

Opis nieruchomości

Nieruchomość obejmująca działki nr 212 i 213/2, obręb Czechowice Zachód, stanowi teren niezabudowany i niezagospodarowany, częściowo ogrodzony. Działka nr 212 posiada kształt regularny w formie czworokąta, natomiast działka nr 213/2 nieregularny – od strony południowej w formie prostokąta, a od strony północnej w formie trapezu. Teren płaski w części od ul. Grzybowej do około 50 m, dalej opadający w kierunku cieku wodnego. Obie działki położone bezpośrednio przy ul. Grzybowej w sąsiedztwie zabudowy mieszkaniowej. Na działce nr 213/2 znajdują się resztki fundamentów po byłej szklarni oraz resztki płytek chodnikowych przy granicy z działką nr 213/1.

Działka porośnięta jest drzewami i krzakami. Dojazd do nieruchomości odbywa się od strony ul. Grzybowej. W rejestrze gruntów działka nr 212 oznaczona jest jako „RV”, a działka nr 213/2 jako „RV” i „B”, co oznacza: grunty orne i tereny mieszkaniowe. W pobliżu nieruchomości znajdują się sieci: elektryczna, wodociągowa, kanalizacji sanitarnej, gazowa.

Korzystanie z wszelkich urządzeń infrastruktury technicznej wymaga uzgodnienia z dysponentami sieci i obciąża całkowicie nabywcę nieruchomości. Przed przystąpieniem do przetargu uczestnik zobowiązany jest zapoznać się z przedmiotem przetargu. Nabywca przejmuje nieruchomość w stanie istniejącym. Sprzedający nie odpowiada za wady ukryte zbywanej nieruchomości.

Przedmiotowa działka w całości objęta jest zasięgiem strefy „OW” – obserwacji archeologicznej, w granicach której, w przypadku prowadzenia większych prac ziemnych (prace ziemne związane z realizacją sieci wodociągowej i kanalizacyjnej, gazowniczej, ciepłowniczej, wykopy pod fundamenty dużych budynków o charakterze usługowym, jak supermarkety i hipermarkety, zakładów produkcyjnych oraz prace związane z budową autostrad i dróg szybkiego ruchu), należy prowadzić obserwację połączoną z nadzorem archeologicznym.

Obciążenie nieruchomości

Nieruchomość oznaczona jako działki nr 212 i 213/2, obręb Czechowice Zachód jest obciążona na rzecz Telekomunikacji Polskiej S.A. nieograniczoną służebnością przesyłu, polegającą na prawie do pozostawienia przewodów i urządzeń, tj. kabla teletechnicznego ziemnego międzianego o średnicy 18,5 mm, przebiegającego w południowej części działki przez całą ich szerokość, równoległe do ul. Grzybowej, o powierzchni zajęcia 30 m², oraz dostępu do tych urządzeń w każdym czasie w celu dokonywania pomiarów kontroli, konserwacji, usuwania awarii, a także prac związanych z eksploatacją, remontami, modernizacją i wymianą na nowe urządzenia o parametrach technicznych nie wyższych niż podane.

Udział w przetargu mogą brać osoby fizyczne lub prawne, które wniosą wadium w wysokości **42 000,00 zł** w formie pieniężnej, dokonując przelewu na konto bankowe Urzędu Miejskiego w Gliwicach – ING Bank Śląski S.A. nr 42 1050 1230 1000 0022 7701 5257 z zaznaczeniem „Przetarg ustny nieograniczony, dz. nr 212 i 213/2, obręb Czechowice Zachód, imię i nazwisko oraz PESEL osoby, na czyją rzecz nieruchomość będzie nabywana”. Wadium winno być uznane na rachunku miasta Gliwice najpóźniej 9 lipca 2012 r. Prosimy o dostarczenie dowodu wpłaty wadium (lub jego kserokopii) na stanowisko ds. zamówień publicznych w Biurze Obsługi Interesantów Urzędu Miejskiego w Gliwicach do **9 lipca 2012 r. do godz. 16.00.**

Pełna treść ogłoszenia została opublikowana na stronie internetowej www.um.gliwice.pl/bip w dziale Ogłoszenia i komunikaty/Sprzedaż nieruchomości i przetargi na wysokość czynszu

PREZYDENT MIASTA GLIWICE,

działając na podstawie art. 38, ust. 1 i 2 ustawy z 21 sierpnia 1997 r. o gospodarce nieruchomościami (t.j. DzU z 2010 r., nr 102, poz. 651 ze zm.),

ZAWIADAMIA

o ogłoszeniu II ustnego przetargu nieograniczonego na sprzedaż prawa własności nieruchomości zabudowanej, stanowiącej własność gminy Gliwice.

1. Lokalizacja: ul. Tarnogórska 151, Gliwice.

2. Oznaczenie nieruchomości wg danych z ewidencji gruntów i KW: nieruchomość zabudowana obejmująca działkę 1501, obręb Szobiszowice, dla której prowadzona jest w Sądzie Rejonowym w Gliwicach Księga Wieczysta nr KW GL1G/00027004/0.

3. Opis nieruchomości

Nieruchomość położona w Gliwicach przy ul. Tarnogórskiej 151, obejmująca działkę nr 1501, obr. Szobiszowice, o pow. 0,1991 ha, zabudowana budynkiem dwukondygnacyjnym o funkcji mieszkalnej o pow. użytkowej 296 m² i pow. zabudowy 160,00 m², w zabudowie bliźniaczej. Budynek nie jest ujawniony w Księdze Wieczystej. Budynek obecnie nieużytkowany, w złym stanie technicznym. Na działce znajdują się pozostałości po dwóch garażach, nadające się do rozbiórki. Ukształtowanie terenu – płaskie. Nieruchomość ma dostęp do drogi publicznej, tj. do ul. Tarnogórskiej przez istniejącą zjazd na działce nr 2058, obr. Szobiszowice, na zasadzie prawoskrętów. Zgodnie z projektem wjazdu ul. Tarnogórskiej (DK 78) i Al. Jana Nowaka-Jeziorańskiego (DK 88) na działce nr 2058, obr. Szobiszowice, zostanie zrealizowana droga wewnętrzna, która skomunikuje działkę nr 1501, obr. Szobiszowice. Przedmiotowa inwestycja zaplanowana jest na lata 2013 – 2014. Techniczne warunki podłączenia do sieci uzbrojenia terenu oraz możliwości zapewnienia dostawy mediów określa dysponent sieci na wniosek i koszt przyszłego właściciela.

W granicy przedmiotowej działki od strony DK 88 znajduje się rów odwadniający przyległe działki, dlatego wykonywanie jakichkolwiek robót nie może spowodować zakłócenia stosunków wodnych na gruntach sąsiednich, a powstałe szkody właściciel winien usunąć na własny koszt i we własnym zakresie. Przed przystąpieniem do przetargu uczestnik zobowiązany jest zapoznać się z przedmiotem przetargu i stanem nieruchomości w terenie. Nieruchomość zostanie udostępniona na cel oględzin 15 czerwca 2012 r. o godz. 11.00, po wcześniejszym zgłoszeniu zainteresowania w Wydziale Gospodarki Nieruchomościami UM, pod numerem telefonu 32/239-12-21. Nabywca przejmuje nieruchomość w stanie istniejącym. Sprzedający nie odpowiada za wady ukryte zbywanej nieruchomości.

4. Cena wywoławcza nieruchomości i minimalne postąpienie

Cena wywoławcza nieruchomości brutto: **466 851,00 zł**
Minimalne postąpienie: 4 670,00 zł
Na podstawie art. 43 ustawy z 11 marca 2004 r. o podatku od towarów i usług (DzU z 5 kwietnia 2004 r., nr 54, poz. 535 ze zm.) nieruchomość zwolniona od opodatkowania podatkiem VAT. Uczestnik, który wygra przetarg jest zobowiązany do zapłaty wycycytowanej ceny nie później niż 2 dni przed dniem zawarcia umowy przenoszącej własność z zastrzeżeniem, iż za dokonanie wpłaty uważa się uznanie jej na rachunku gminy.

5. Termin i miejsce przetargu

Przetarg rozpocznie się **13 lipca 2012 r. o godzinie 11.00** w siedzibie Urzędu Miejskiego w Gliwicach przy ul. Zwycięstwa 21, w sali nr 142. I przetarg odbył się 13 marca 2012 r. i zakończył się wynikiem negatywnym. Podpisanie aktu notarialnego nastąpi do 30 dni od dnia zakończenia przetargu.

6. Wadium

Wadium w wysokości **46 700,00 zł** należy wnieść w formie pieniężnej, dokonując przelewu na konto bankowe Urzędu Miejskiego w Gliwicach – ING Bank Śląski S.A. nr 42 1050 1230 1000 0022 7701 5257 z zaznaczeniem „Przetarg ustny nieograniczony, nieruchomość zabudowana przy ul. Tarnogórskiej 151, wpisać na czyją rzecz zostanie nabyta nieruchomość”. Wadium winno być uznane na rachunku gminy najpóźniej **9 lipca 2012 r.**

Pełna treść ogłoszenia została opublikowana na stronie internetowej www.um.gliwice.pl/bip w dziale Ogłoszenia i komunikaty/Sprzedaż nieruchomości i przetargi na wysokość czynszu

Wydział Gospodarki Nieruchomościami Urzędu Miejskiego w Gliwicach informuje, iż prowadzone jest postępowanie mające na celu ustalenie spadkobierców nieruchomości położonych w Gliwicach przy ulicach:

- | | |
|---|---|
| ul. Asnyka 17/3,
ul. Damrota (działka nr 1047, 1051, KW nr GL1G/00032573/7),
ul. Dzierżona 62/1,
ul. Strzeleckiego (działka nr 94, KW nr GL1G/00023207/5),
ul. Miarki 3/4,
ul. Kalinowa 3, | ul. Magnolii 1,
ul. Plebańska 6/7,
ul. Wita Stwosza 14/41,
ul. Rybitwy 15/19,
ul. Kolberga 14/3,
ul. Sportowa 10/8,
ul. Kosów 17/8,
ul. Metalowców 5,
ul. Jodłowa 18/3,
ul. Poniatowskiego 6/12. |
|---|---|

Wobec powyższego wzywa się spadkobierców właścicieli przedmiotowych nieruchomości, aby w ciągu 6 miesięcy od daty ukazania się ogłoszenia zgłosili się w tutejszym urzędzie (IV piętro, pok. 465, tel. 32/238-55-25 lub pok. 466, tel. 32/239-12-00) i udowodnili swoje prawa do opisanych nieruchomości. W przypadku braku spadkobierców miasto podejmie działania zmierzające do uregulowania stanu prawnego nieruchomości.

PREZYDENT MIASTA GLIWICE **ZAWIADAMIA**

14 sierpnia 2012 r. o godzinie 10.00 w siedzibie Urzędu Miejskiego w Gliwicach przy ul. Zwycięstwa 21, w sali nr 142, rozpocznie się I ustny przetarg ograniczony do właściciela nieruchomości, obejmującej działkę nr 364, obręb Politechnika i użytkowników wieczystych nieruchomości, obejmujących działki nr 325, 366, 368, obręb Politechnika, na sprzedaż prawa własności nieruchomości niezabudowanej, obejmującej działkę nr 365, obręb Politechnika, KW GL1G/00079868/3 przy ul. Wrocławskiej.

Cena wywoławcza nieruchomości: 57 000,00 zł

Wadium: 6000,00 zł

Minimalne postąpienie: 600,00 zł

Cena wywoławcza jest ceną brutto i zawiera 23% podatek VAT zgodnie z ustawą z 11 marca 2004 r. o podatku od towarów i usług.

Nieruchomość niezabudowana obejmująca działkę nr 365, obręb Politechnika, została przeznaczona do zbycia w drodze przetargu ograniczonego zgodnie z zarządzeniem prezydenta miasta nr PM 1955/12 z 23 stycznia 2012 r.

Opis nieruchomości

Nieruchomość o powierzchni 392 m², złożona z działki o numerze 365, obręb Politechnika, stanowi teren niezabudowany, nieogrodzony, porośnięty drzewami. Nieruchomość nie posiada bezpośredniego dostępu do drogi publicznej. Na rzecz kaucyjnych właścicieli działki nr 365 ustanowiona jest nieograniczona w czasie służebność drogi, polegająca na prawie przechodu i przejazdu wyłącznie przez nieruchomość objętą KW nr GL1G/00021991/3, stanowiącej działkę oznaczoną nr 324, obręb Politechnika, położoną w Gliwicach przy ul. Arkońskiej 2 (nabywca ustanawia we własnym zakresie ewentualną służebność drogi na działce nr 325, obręb Politechnika albo na działce nr 366, obręb Politechnika). Działka uzbrojona jest w podziemną sieć ciepłowniczą. Nieruchomość obciążona jest nieograniczoną w czasie służebnością, polegającą na prawie do pozostawienia przewodów oraz urządzeń, tj. przewodu ciepłowniczego podziemnego w jej północnej części. Na działce znajdują się dwa muryrowane śmietniki, które są użytkowane bezumownie przez sąsiadujące wspólnoty mieszkaniowe. W sąsiedztwie nieruchomości dominuje zabudowa mieszkaniowa.

Przeznaczenie nieruchomości oraz sposób zagospodarowania

Zgodnie z zatwierdzonym uchwałą nr XXXIX/915/2002 Rady Miejskiej w Gliwicach z 10 lipca 2002 r. miejscowym planem zagospodarowania przestrzennego dzielnicy Akademickiej w Gliwicach nieruchomości niezabudowana, obejmująca działkę nr 365, położona jest na obszarze oznaczonym symbolem DA.33.MW, co oznacza tereny zabudowy mieszkaniowej wysokiej intensywności.

Przeznaczenie podstawowe:

- a) funkcja mieszkaniowa,
- b) funkcja obsługująca.

Przeznaczenie uzupełniające:

- a) usługi.

Na terenach ustala się następujące zasady zagospodarowania

Nakazy:

- zachowanie dotychczasowego użytkowania terenu, którego przeznaczeniem podstawowym jest funkcja mieszkaniowa,

Pełna treść ogłoszenia została opublikowana na stronie internetowej www.um.gliwice.pl/bip w dziale Ogłoszenia i komunikaty/Sprzedaż nieruchomości i przetargi na wysokość czynszu

Zgodnie z art. 35, ust. 1 ustawy z 21 sierpnia 1997 r. o gospodarce nieruchomościami (tekst jednolity – DzU z 2004 r., nr 261, poz. 2603 z późn. zm.)



PREZYDENT MIASTA GLIWICE **INFORMUJE,**

że w budynku Zakładu Gospodarki Mieszkaniowej w Gliwicach przy Placu Inwalidów Wojennych 12, zostały podane do publicznej wiadomości n.w. wykazy zawierające nieruchomości przeznaczone do zbycia:

- nr 404 – 406 do 6 lipca 2012 r.
- nr 408 – 423 do 6 lipca 2012 r.

Wykazy ogłasza się w celu umożliwienia zgłoszenia ewentualnych roszczeń do nieruchomości umieszczonych w wykazach

Zgodnie z art. 35, ust. 1 ustawy z 21 sierpnia 1997 r. o gospodarce nieruchomościami (tekst jednolity – DzU z 2010 r., nr 102, poz. 651 z późn. zm.)



PREZYDENT MIASTA GLIWICE **INFORMUJE,**

że w siedzibie Urzędu Miejskiego w Gliwicach, na parterze budynku przy ul. Zwycięstwa 21, zostały podane do publicznej wiadomości wykazy zawierające nieruchomości stanowiące własność miasta Gliwice:

przeznaczone do sprzedaży w trybie bezprzetargowym:

- nr 85/2012 do 6 lipca 2012 r.
- nr 86/2012 do 6 lipca 2012 r.

przeznaczone do sprzedaży w trybie przetargu nieograniczonego:

- nr 89/2012 do 11 lipca 2012 r.
- nr 90/2012 do 11 lipca 2012 r.

Pełna treść wykazu jest dostępna na stronie internetowej www.gliwice.eu w dziale Wykazy nieruchomości

Wydawca: Wydział Kultury i Promocji Miasta, Urząd Miejski w Gliwicach, ul. Zwycięstwa 21, 44-100 Gliwice, tel. 32/238-54-09, faks: 32/231-99-01, www.gliwice.eu, e-mail: kp@um.gliwice.pl.

Redaguje zespół: Marek Jarzębowski (redaktor naczelny), tel. 32/239-12-89, e-mail: rzecznik@um.gliwice.pl, Joanna Lenczowska (sekretarz redakcji), tel. 32/239-11-35, e-mail: lenczowska_j@um.gliwice.pl, Małgorzata Kazek-Baranowska (skład, grafika, dystrybucja), tel. 32/231-30-44, e-mail: kazek_m@um.gliwice.pl, Katarzyna Kozub-Kulik (informacje prasowe), tel. 32/238-54-80, e-mail: redaktor@um.gliwice.pl, Bogusława Masternak (informacje prasowe, ogłoszenia), tel. 32/231-30-44, e-mail: ogloszenia@um.gliwice.pl.

Nakład: 33 000 egzemplarzy.

Druk: AGORA POLIGRAFIA, Tychy

Redakcja zastrzega prawo skracania i adiustacji językowo-stylistycznej nadsyłanych materiałów. Nie zwracamy tekstów, które nie były zamówione.

MIEJSKI SERWIS
INFORMACYJNY
GLIWICE



Wszystkim miłośnikom latynoskich klimatów polecamy imprezę pod hasłem „Hiszpańskie lato”, która odbędzie się w najbliższy weekend w Ruinach Teatru „Victoria”. Spotkania z muzyką, tańcem, literaturą i historią Iberii potrwać dwa dni.

Impresariat Gliwickiego Teatru Muzycznego zaprasza na

HISZPAŃSKIE LATO W RUINACH

II edycja

Ruiny Teatru Miejskiego „Victoria”
w Gliwicach, aleja Przyjaźni 18

30.06. – sobota

OGNISTE RYTMY

15.00 Warsztaty tańca flamenco
18.30 **DANZA DEL FUEGO**
koncert flamenco
20.00 **LATIN FIESTA**
wino, tapas i śpiew

1.07. – niedziela

DZIEŃ Z DON QUIJOTE

12.00 Specjalny LXXII Krakowski
Salon Poezji w Gliwicach –
RYCERZ SMĘTNEGO OBLICZA

17.00 Prelekcja poświęcona
Północnej Hiszpanii
(wstęp wolny)


18.30 **QUATUOR EUROPA
& EDUARDO
BARANZANO** (gitara)
– muzyka hiszpańska
Degustacja wina z prowincji Navarra

Szczegóły w Gliwickim Magazynie Kulturalnym
oraz na www.teatr.gliwice.pl

Bilet i karnety do nabycia:

- w kasie Gliwickiego Teatru Muzycznego, ul. Nowy Świat 55/57, tel. 32/232-13-39
- w kasie Kina AMOK – Sceny BAJKA, ul. Dolnych Wałów 3, tel. 32/231-56-99

Gliwicki Teatr Muzyczny



ul. Nowy Świat 55/57,
tel. 32/232-11-01, 32/230-67-18,
www.teatr.gliwice.pl

- ☐ 30 czerwca – 1 lipca: „Hiszpańskie lato w Ruinach”
– szczegóły obok

Kino Amok

ul. Dolnych Wałów 3, tel. 32/231-56-99 (kasa),
32/238-25-01 (biuro), www.amok.gliwice.pl



Muzeum w Gliwicach

www.muzeum.gliwice.pl

Wstęp do wszystkich oddziałów
w **SOBOTY** jest **BEZPŁATNY!**

WILLA CARO

ul. Dolnych Wałów 8a, tel. 32/231-08-54

Zwiedzanie: wtorek od 11.00 do 16.00, środa od 9.00 do 15.00, czwartek od 10.00 do 16.00, piątek od 12.00 do 18.00, sobota od 12.00 do 17.00, niedziela od 11.00 do 17.00.

Wystawa stała: „Dziewiętnastowieczne wnętrza mieszkalne willi górnośląskich przemysłowców”

Wystawy czasowe:

- ☐ „Germania. Niemiecka polityczność na Górnym Śląsku 1871 – 1945” (czynna do 30 września)
- ☐ „Historia gliwickiej piłki nożnej” (czynna do 21 października)

CZYTELNIA SZTUKI (www.czytelniaszutki.pl)

Wystawa czasowa: „Zapis socjologiczny 1978 – 1990” – wystawa fotografii Zofii Rydet (czynna do 15 września)

ZAMEK PIASTOWSKI

ul. Pod Murami 2, tel. 32/231-44-94

Zwiedzanie: tak, jak w Willi Caro

Wystawa stała: „Gliwice – miasto wielu kultur. Historia Gliwic i pradzieje Ziemi Gliwickiej”

Wystawy czasowe:

- ☐ „Rynek – centrum średniowiecznego i nowożytnego miasta” (czynna do września)
- ☐ „Suknia pani Chrambach – z wizytą w pracowni kra- wieckiej przełomu wieków” (czynna do 29 lipca)

RADIOSTACJA GLIWICE

ul. Tarnogórska 129, tel. 32/300-04-04,
(zamawianie zwiedzania dla grup 605-362-594)

Czynna: od wtorku do soboty od 9.00 do 16.00.

Wystawa czasowa: „Kontrkultura. Graffiti – Happening” (czynna do 31 lipca)

ODDZIAŁ ODLEWNICTWA ARTYSTYCZNEGO

ul. Bojkowska 37 (budynek dawnej Maszynowni)

Zwiedzanie: od wtorku do niedzieli od 10.00 do 16.00.

Wystawa stała: „Słusznie słyną dziś Gliwice...” – wystawa odlewów artystycznych ze zbiorów Muzeum w Gliwicach

Galeria Miejska M{pi}K



Rynek 4 – 5,
www.galeriampik.pl

WAKACJE W LESIE

Ruszyły zapisy do LAS-u, czyli Letniej Akademii Sztuki w Galerii Miejskiej M{pi}K (Rynek 4 – 5). – *Zaczynamy 7 lipca. Będziemy spotykać się we wszystkie weekendy lipca i sierpnia* – zapowiadają organizatorzy. Na uczestników LAS-u czekają zajęcia z malarstwa, rysunku, projektowania graficznego, witrażu, rzeźby, ceramiki, grafiki warsztatowej, projektowania wnętrz, odlewów z brązu, które poprowadzą znani artyści. Udział w Akademii jest bezpłatny. Zgłoszenia należy przysyłać na adres e-mail: galeria@um.gliwice.pl. Liczba miejsc jest ograniczona. (bom)



Palmiarnia Miejska

ul. Fredry 6 – Park Chopina,
tel. 32/231-32-39

Do 31 lipca Palmiarnia
będzie nieczynna z powodu remontu

